

# Plakatierung in Heidelberg

## Netz-Nr. 4

### Liste der Plakate in diesem Netz:

Plakat- Nummer	Lagebeschreibung
01-01-004	Schlierbacher Landstraße, gegenüber Haus-Nr. 9 (Schlierbacher Schiff)
02-01-004	Neckarstaden, gegenüber Bushaltestelle St. Vincentius Krankenhaus
02-03-011	Schlierbacher Landstraße, Höhe Wehrsteg
02-06-028	Friedrich-Ebert-Anlage, Parkplatz Höhe Haus-Nr. 55 bzw. 62
02-07-007	Sofienstraße, zwischen Hauptstraße und Neckarstaden
03-01-004	Czernyring, Czernybrücke, Brückengeländer (Ost)
03-03-004	Bergheimer Straße, Ecke Emil-Maier-Straße
03-04-004	Bergheimer Straße, Alfons-Beil-Platz
03-09-007	Schurmanstraße, Ecke Schneidmühlstraße
03-16-004	Sofienstraße gegenüber Europäischer Hof
03-17-038	Rohrbacher Straße, Höhe Haus-Nr. 6 (Carre Ost)
04-01-004	Kurfürsten-Anlage, Hauptbahnhof westlich des Nord-Eingangs
04-04-010	Adenauerplatz, Friedrich-Ebert-Anlage, Ecke Sofienstraße südwest
04-07-019	Rohrbacher Straße Ost, zwischen Hans-Böckler-Straße und Adenauerplatz
06-02-004	Kolbenzeil, Höhe Haus-Nr. 7
07-03-010	Ilse-Krall-Straße, vor Einmündung Kirchheimer Weg, Zaun im Bereich des Trafohäuschens
08-01-004	Eppelheimer Straße Süd, westlich der Einmündung Diebsweg
08-02-023	Eppelheimer Straße Süd, östlich der Einmündung Diebsweg, gegenüber Haltestelle
09-01-014	Gutachweg, östlich vom Sportplatz
09-03-013	Mannheimer Straße, Höhe Haus Nr. 217 (Fröbel Schule)
10-01-004	Czernyring/ Czernybrücke Ost
10-04-004	Dossenheimer Landstraße, Einmündung Kriegsstraße (Nord)
10-08-004	Berliner Straße, Einmündung Furtwänglerstraße
10-10-003	Steubenstraße, Ecke Kapellenweg
11-04-012	Uferstraße, Ecke Neuenheimer Landstraße
11-05-047	Uferstraße, Mauer der Theodor-Heuss Brücke (Süd)
13-02-004	Im Emmertsgrund, Brücke Ostseite Höhe Mombertplatz
14-02-010	Peterstaler Straße, gegenüber Haus-Nr. 104, Nähe Bushaltestelle
14-04-004	Peterstaler Straße, Höhe Haus-Nr. 154, Fußgängerbrücke
15-01-021	Czernyring Nordost, Höhe Czernybrücke

Die Plakat-Nummer besteht aus der zweistelligen Nummer des Stadtteils, der zweistelligen Nummer des Standortes und der dreistelligen Nummer des Plakates.



01	Schlierbach
02	Altstadt
03	Bergheim
04	Weststadt
05	Südstadt
06	Rohrbach
07	Kirchheim
08	Pfaffengrund
09	Wieblingen
10	Handschuhsheim
11	Neuenheim
12	Boxberg
13	Emmertsgrund
14	Ziegelhausen
15	Bahnstadt

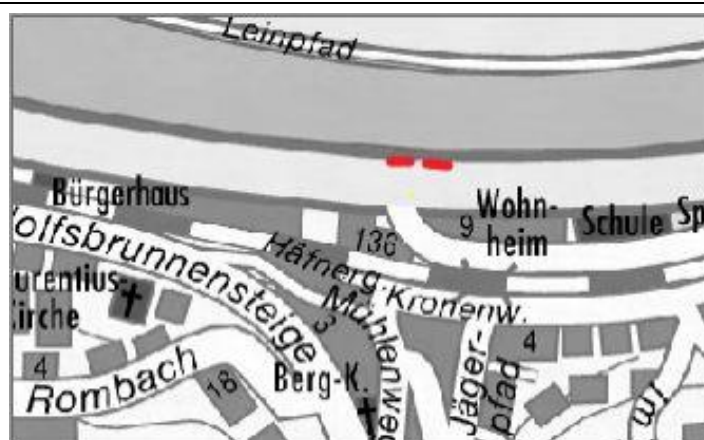
Auf den folgenden Seiten sind die Plakate nochmals einzeln aufgeführt

Der rote Strich im Bild markiert die ungefähre Position des Plakates vor Ort.

**Plakat-Nr.: 01-01-004**

Stadtteil: Schlierbach

Lage: Schlierbacher Landstraße,  
gegenüber Haus-Nr. 9  
(Schlierbacher Schiff)



**Plakat-Nr.: 02-01-004**

Stadtteil: Altstadt

Lage: Neckarstaden, gegenüber  
Bushaltestelle St. Vincentius  
Krankenhaus



**Plakat-Nr.: 02-03-011**

Stadtteil: Altstadt

Lage: Schlierbacher Landstraße,  
Höhe Wehrsteg



**Plakat-Nr.: 02-06-028**

Stadtteil: Altstadt

Lage: Friedrich-Ebert-Anlage,  
Parkplatz Höhe Haus-Nr. 55 bzw.  
62


**Plakat-Nr.: 02-07-007**

Stadtteil: Altstadt

Lage: Sofienstraße, zwischen  
Hauptstraße und Neckarstaden


**Plakat-Nr.: 03-01-004**

Stadtteil: Bergheim

Lage: Czernyring, Czernybrücke,  
Brückengeländer (Ost)


**Plakat-Nr.: 03-03-004**

Stadtteil: Bergheim

Lage: Bergheimer Straße, Ecke  
Emil-Maier-Straße





**Plakat-Nr.: 03-04-004**

Stadtteil: Bergheim

Lage: Bergheimer Straße, Alfons-Beil-Platz

**Plakat-Nr.: 03-09-007**

Stadtteil: Bergheim

Lage: Schurmanstraße, Ecke Schneidmühlstraße

**Plakat-Nr.: 03-16-004**

Stadtteil: Bergheim

Lage: Sofienstraße gegenüber Europäischer Hof

**Plakat-Nr.: 03-17-038**

Stadtteil: Bergheim

Lage: Rohrbacher Straße, Höhe Haus-Nr. 6 (Carre Ost)



**Plakat-Nr.: 04-01-004**

Stadtteil: Weststadt

Lage: Kurfürsten-Anlage,  
Hauptbahnhof westlich des Nord-  
Eingangs


**Plakat-Nr.: 04-04-010**

Stadtteil: Weststadt

Lage: Adenauerplatz, Friedrich-  
Ebert-Anlage, Ecke Sofienstraße  
südwest


**Plakat-Nr.: 04-07-019**

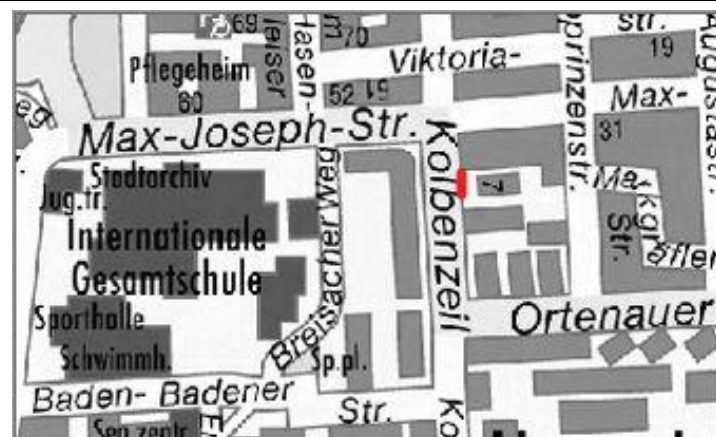
Stadtteil: Weststadt

Lage: Rohrbacher Straße Ost,  
zwischen Hans-Böckler-Straße  
und Adenauerplatz


**Plakat-Nr.: 06-02-004**

Stadtteil: Rohrbach

Lage: Kolbenzeil, Höhe Haus-Nr. 7



**Plakat-Nr.: 07-03-010**

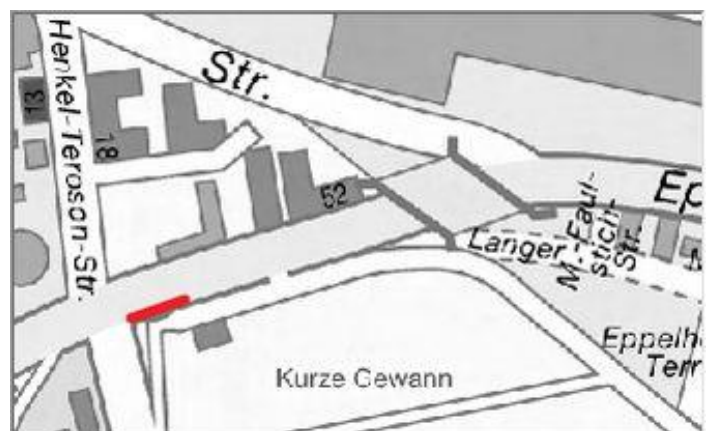
Stadtteil: Kirchheim

Lage: Ilse-Krall-Straße, vor  
Einmündung Kirchheimer Weg,  
Zaun im Bereich des  
Trafohäuschens**Plakat-Nr.: 08-01-004**

Stadtteil: Pfaffengrund

Lage: Eppelheimer Straße Süd,  
westlich der Einmündung  
Diebsweg**Plakat-Nr.: 08-02-023**

Stadtteil: Pfaffengrund

Lage: Eppelheimer Straße Süd,  
östlich der Einmündung Diebsweg,  
gegenüber Haltestelle**Plakat-Nr.: 09-01-014**

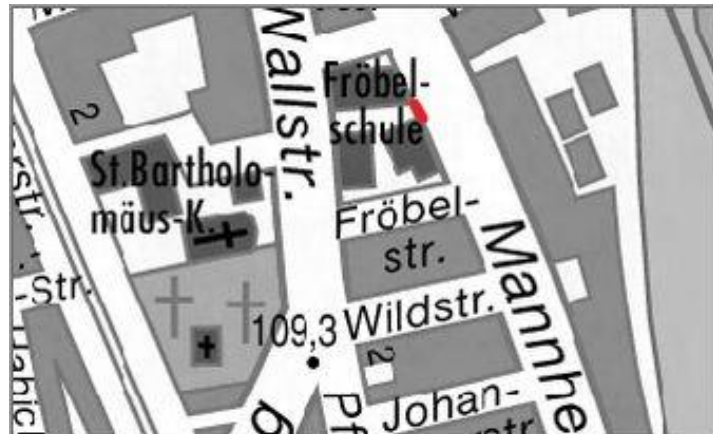
Stadtteil: Wieblingen

Lage: Gutachweg, östlich vom  
Sportplatz

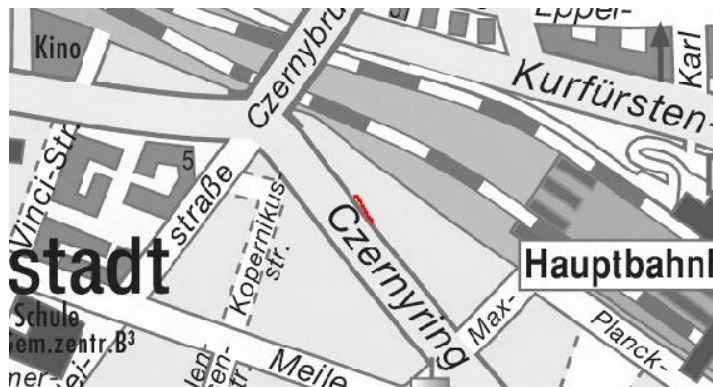


**Plakat-Nr.: 09-03-013**

Stadtteil: Wieblingen

Lage: Mannheimer Straße, Höhe  
Haus Nr. 217 (Fröbel Schule)**Plakat-Nr.: 10-01-004**

Stadtteil: Bahnstadt

Lage: Czernyring/ Czernybrücke  
Ost**Plakat-Nr.: 10-04-004**

Stadtteil: Handschuhsheim

Lage: Dossenheimer Landstraße,  
Einmündung Kriegsstraße (Nord)**Plakat-Nr.: 10-08-004**

Stadtteil: Handschuhsheim

Lage: Berliner Straße,  
Einmündung Furtwänglerstraße

**Plakat-Nr.: 10-10-003**

Stadtteil: Handschuhsheim

Lage: Steubenstraße, Ecke Kapellenweg


**Plakat-Nr.: 11-04-012**

Stadtteil: Neuenheim

Lage: Uferstraße, Ecke Neuenheimer Landstraße


**Plakat-Nr.: 11-05-047**

Stadtteil: Neuenheim

Lage: Uferstraße, Mauer der Theodor-Heuss Brücke (Süd)


**Plakat-Nr.: 13-02-004**

Stadtteil: Emmertsgrund

Lage: Im Emmertsgrund, Brücke Ostseite Höhe Mombertplatz





**Plakat-Nr.: 14-02-010**

Stadtteil: Ziegelhausen

Lage: Peterstaler Straße,  
gegenüber Haus-Nr. 104, Nähe  
Bushaltestelle**Plakat-Nr.: 14-04-004**

Stadtteil: Ziegelhausen

Lage: Peterstaler Straße, Höhe  
Haus-Nr. 154, Fußgängerbrücke**Plakat-Nr.: 15-01-021**

Stadtteil: Bahnstadt

Lage: Czernyring Nordost, Höhe  
Czernybrücke

Bei Fragen wenden Sie sich bitte an:

**Stadt Heidelberg**

Bürgeramt

Bergheimer Str. 69

69115 Heidelberg

Tel. 06221 58-13403

[plakatierung@heidelberg.de](mailto:plakatierung@heidelberg.de)