

Plakatierung in Heidelberg

Netz-Nr. 5

Liste der Plakate in diesem Netz:

Plakat-Nummer	Lagebeschreibung
01-01-005	Schlierbacher Landstraße, gegenüber Haus-Nr. 9 (Schlierbacher Schiff)
02-01-005	Neckarstaden, gegenüber Bushaltestelle St. Vincentius Krankenhaus
02-03-012	Schlierbacher Landstraße, Höhe Wehrsteg
02-06-029	Friedrich-Ebert-Anlage, Parkplatz Höhe Haus-Nr. 55 bzw. 62
02-07-008	Sofienstraße, zwischen Hauptstraße und Neckarstaden
03-01-005	Czernyring, Czernybrücke, Brückengeländer (Ost)
03-03-005	Bergheimer Straße, Ecke Emil-Maier-Straße
03-04-005	Bergheimer Straße, Alfons-Beil-Platz
03-09-008	Schurmanstraße, Ecke Schneidmühlstraße
03-17-039	Rohrbacher Straße, Höhe Haus-Nr. 6 (Carre Ost)
04-01-005	Kurfürsten-Anlage, Hauptbahnhof westlich des Nord-Eingangs
04-04-001	Adenauerplatz, Friedrich-Ebert-Anlage, Ecke Sofienstraße südwest
04-04-011	Adenauerplatz, Friedrich-Ebert-Anlage, Ecke Sofienstraße südwest
04-07-020	Rohrbacher Straße Ost, zwischen Hans-Böckler-Straße und Adenauerplatz
06-02-005	Kolbenzeil, Höhe Haus-Nr. 7
07-03-011	Ilse-Krall-Straße, vor Einmündung Kirchheimer Weg, Zaun im Bereich des Trafohäuschens
08-01-005	Eppelheimer Straße Süd, westlich der Einmündung Diebsweg
08-02-024	Eppelheimer Straße Süd, östlich der Einmündung Diebsweg, gegenüber Haltestelle
09-01-015	Gutachweg, östlich vom Sportplatz
09-03-014	Mannheimer Straße, Höhe Haus Nr. 217 (Fröbel Schule)
10-01-005	Czernyring/Czernybrücke Ost
10-04-005	Dossenheimer Landstraße, Einmündung Kriegsstraße (Nord)
10-08-005	Berliner Straße, Einmündung Furtwänglerstraße
10-10-004	Steubenstraße, Ecke Kapellenweg
11-04-013	Uferstraße, Ecke Neuenheimer Landstraße
11-05-048	Uferstraße, Mauer der Theodor-Heuss Brücke (Süd)
13-02-005	Im Emmertsgrund, Brücke Ostseite Höhe Mombertplatz
14-02-011	Peterstaler Straße, gegenüber Haus-Nr. 104, Nähe Bushaltestelle
14-04-005	Peterstaler Straße, Höhe Haus-Nr. 154, Fußgängerbrücke
15-01-022	Czernyring Nordost, Höhe Czernybrücke

Die Plakat-Nummer besteht aus der zweistelligen Nummer des Stadtteils, der zweistelligen Nummer des Standortes und der dreistelligen Nummer des Plakates.



01	Schlierbach
02	Altstadt
03	Bergheim
04	Weststadt
05	Südstadt
06	Rohrbach
07	Kirchheim
08	Pfaffengrund
09	Wieblingen
10	Handschuhsheim
11	Neuenheim
12	Boxberg
13	Emmertsgrund
14	Ziegelhausen
15	Bahnstadt

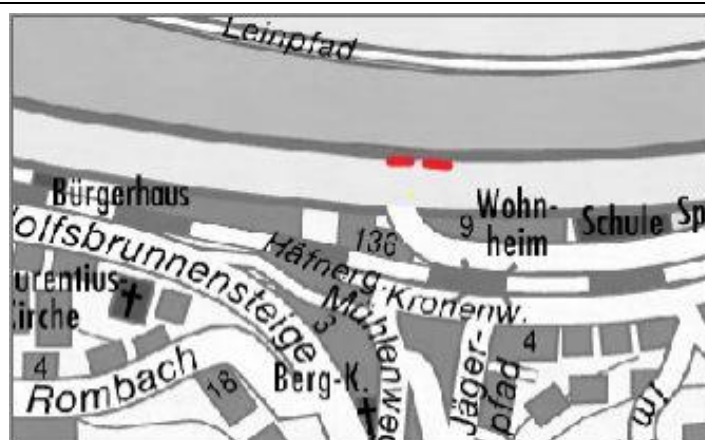
Auf den folgenden Seiten sind die Plakate nochmals einzeln aufgeführt

Der rote Strich im Bild markiert die ungefähre Position des Plakates vor Ort.

Plakat-Nr.: 01-01-005

Stadtteil: Schlierbach

Lage: Schlierbacher Landstraße,
gegenüber Haus-Nr. 9
(Schlierbacher Schiff)



Plakat-Nr.: 02-01-005

Stadtteil: Altstadt

Lage: Neckarstaden, gegenüber
Bushaltestelle St. Vincentius
Krankenhaus



Plakat-Nr.: 02-03-012

Stadtteil: Altstadt

Lage: Schlierbacher Landstraße,
Höhe Wehrsteg



Plakat-Nr.: 02-06-029

Stadtteil: Altstadt

Lage: Friedrich-Ebert-Anlage,
Parkplatz Höhe Haus-Nr. 55 bzw.
62**Plakat-Nr.: 02-07-008**

Stadtteil: Altstadt

Lage: Sofienstraße, zwischen
Hauptstraße und Neckarstaden**Plakat-Nr.: 03-01-005**

Stadtteil: Bergheim

Lage: Czernyring, Czernybrücke,
Brückengeländer (Ost)**Plakat-Nr.: 03-03-005**

Stadtteil: Bergheim

Lage: Bergheimer Straße, Ecke
Emil-Maier-Straße

Plakat-Nr.: 03-04-005

Stadtteil: Bergheim

Lage: Bergheimer Straße, Alfons-Beil-Platz


Plakat-Nr.: 03-09-008

Stadtteil: Bergheim

Lage: Schurmanstraße, Ecke Schneidmühlstraße


Plakat-Nr.: 03-17-039

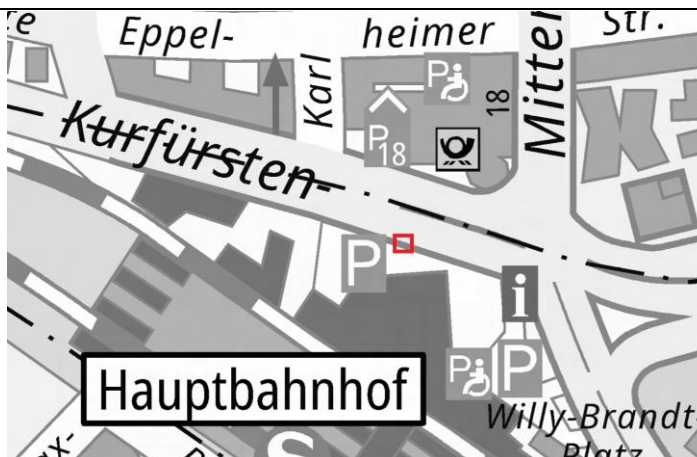
Stadtteil: Bergheim

Lage: Rohrbacher Straße, Höhe Haus-Nr. 6 (Carre Ost)


Plakat-Nr.: 04-01-005

Stadtteil: Weststadt

Lage: Kurfürsten-Anlage, Hauptbahnhof westlich des Nord-Eingangs



Plakat-Nr.: 04-04-001

Stadtteil: Weststadt

Lage: Adenauerplatz, Friedrich-Ebert-Anlage, Ecke Sofienstraße südwest


Plakat-Nr.: 04-04-011

Stadtteil: Weststadt

Lage: Adenauerplatz, Friedrich-Ebert-Anlage, Ecke Sofienstraße südwest


Plakat-Nr.: 04-07-020

Stadtteil: Weststadt

Lage: Rohrbacher Straße Ost, zwischen Hans-Böckler-Straße und Adenauerplatz


Plakat-Nr.: 06-02-005

Stadtteil: Rohrbach

Lage: Kolbenzeil, Höhe Haus-Nr. 7



Plakat-Nr.: 07-03-011

Stadtteil: Kirchheim

Lage: Ilse-Krall-Straße, vor
Einmündung Kirchheimer Weg,
Zaun im Bereich des
Trafohäuschens

**Plakat-Nr.: 08-01-005**

Stadtteil: Pfaffengrund

Lage: Eppelheimer Straße Süd,
westlich der Einmündung
Diebsweg

**Plakat-Nr.: 08-02-024**

Stadtteil: Pfaffengrund

Lage: Eppelheimer Straße Süd,
östlich der Einmündung Diebsweg,
gegenüber Haltestelle

**Plakat-Nr.: 09-01-015**

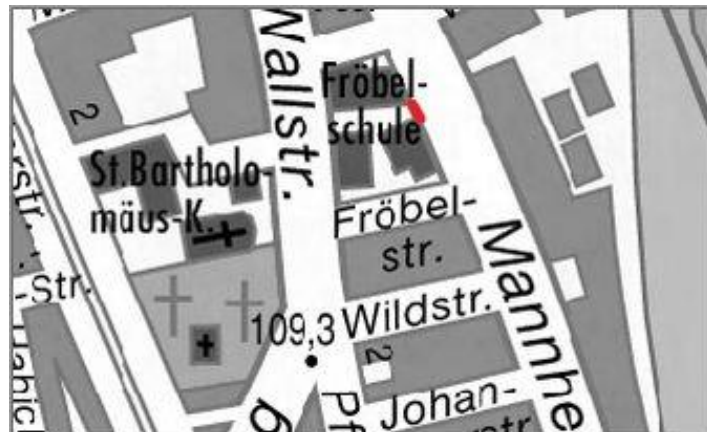
Stadtteil: Wieblingen

Lage: Gutachweg, östlich vom
Sportplatz

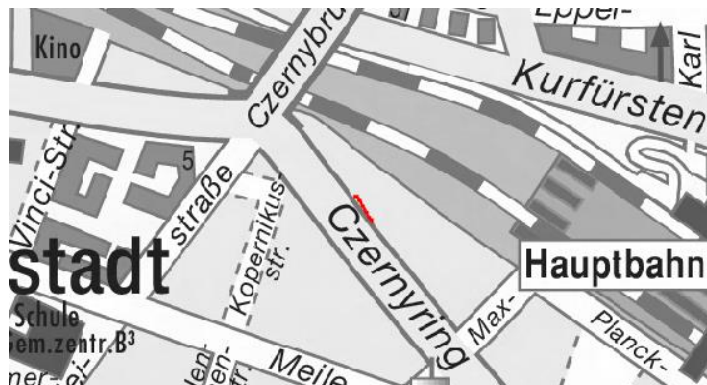


Plakat-Nr.: 09-03-014

Stadtteil: Wieblingen

Lage: Mannheimer Straße, Höhe
Haus Nr. 217 (Fröbel Schule)**Plakat-Nr.: 10-01-005**

Stadtteil: Bahnstadt

Lage: Czernyring /Czernybrücke
Ost**Plakat-Nr.: 10-04-005**

Stadtteil: Handschuhsheim

Lage: Dossenheimer Landstraße,
Einmündung Kriegsstraße (Nord)**Plakat-Nr.: 10-08-005**

Stadtteil: Handschuhsheim

Lage: Berliner Straße,
Einmündung Furtwänglerstraße

Plakat-Nr.: 10-10-004

Stadtteil: Handschuhsheim

Lage: Steubenstraße, Ecke Kapellenweg


Plakat-Nr.: 11-04-013

Stadtteil: Neuenheim

Lage: Uferstraße, Ecke Neuenheimer Landstraße


Plakat-Nr.: 11-05-048

Stadtteil: Neuenheim

Lage: Uferstraße, Mauer der Theodor-Heuss Brücke (Süd)


Plakat-Nr.: 13-02-005

Stadtteil: Emmertsgrund

Lage: Im Emmertsgrund, Brücke Ostseite Höhe Mombertplatz



Plakat-Nr.: 14-02-011

Stadtteil: Ziegelhausen

Lage: Peterstaler Straße,
gegenüber Haus-Nr. 104, Nähe
Bushaltestelle**Plakat-Nr.: 14-04-005**

Stadtteil: Ziegelhausen

Lage: Peterstaler Straße, Höhe
Haus-Nr. 154, Fußgängerbrücke**Plakat-Nr.: 15-01-022**

Stadtteil: Bahnstadt

Lage: Czernyring Nordost, Höhe
Czernybrücke

Bei Fragen wenden Sie sich bitte an:

Stadt Heidelberg

Bürgeramt

Bergheimer Str. 69

69115 Heidelberg

Tel. 06221 58-13403

plakatierung@heidelberg.de