

# Plakatierung in Heidelberg

## Netz-Nr. 34

Liste der Plakate in diesem Netz:

Plakat-Nummer	Lagebeschreibung
01-03-004	Ziegelhäuser Brücke, Brückenkopf Süd, östliches Geländer
02-01-041	Neckarstaden, gegenüber Bushaltestelle St. Vincentius Krankenhaus, Rückseite
02-02-010	Neckarstaden, neben Bushaltestelle Alte Brücke
02-05-008	Friedrich-Ebert-Anlage, Bushaltestelle Peterskirche
02-06-007	Friedrich-Ebert-Anlage, Parkplatz Höhe Haus-Nr. 55 bzw. 62
02-07-037	Sofienstraße, zwischen Hauptstraße und Neckarstaden
03-06-002	Bergheimer Straße, Höhe Haus-Nr. 137, Ecke Mittermaierstraße
03-11-028	Bismarckplatz, gegenüber Bergheimer Straße Haus-Nr. 4 (ehem. Woolworth)
03-20-024	Kurfürsten-Anlage, Höhe Haus-Nr. 10 und 12 (Sparkasse)
03-21-020	Adenauerplatz, Kurfürstenanlage zwischen Sofienstraße und Rohrbacher Straße (DAI / Deutsche Bank)
04-06-019	Rohrbacher Straße West, zwischen Bahnhofstraße und Kurfürsten-Anlage
04-09-019	Kurfürsten-Anlage, Höhe Haus-Nr. 1 (Holliday Inn - Crown Plaza)
04-10-012	Rohrbacher Straße, S-Bahnhof Weststadt/Südstadt, Brückengeländer Ost
04-13-002	Lessingstraße, Einmündung Römerstraße
07-02-025	Kirchheimer Weg, Höhe Haus-Nr. 73, Straßenbahnhaltestelle Messplatz
07-05-016	Bürgerstraße, Höhe Haus-Nr. 45 bis 51 (gegenüber Polizei)
08-02-002	Eppelheimer Straße Süd, östlich der Einmündung Diebsweg, gegenüber Haltestelle
08-04-023	Eppelheimer Straße, Auffahrt Autobahnbrücke nach Eppelheim, Brückengeländer (Süd)
08-05-022	Eppelheimer Straße, Auffahrt Autobahnbrücke nach Eppelheim, Brückengeländer (Nord)
09-05-018	Mannheimer Straße, Ecke Käfertaler Straße
04-E-002	Kurfürsten-Anlage, Hauptbahnhof Nord-Ausgang, Next-Bike Station
10-07-008	Rottmannstraße, Höhe Haus-Nr. 48, Ecke Klausenpfad
10-08-034	Berliner Straße, Einmündung Furtwänglerstraße
11-05-026	Uferstraße, Mauer der Theodor-Heuss Brücke (Süd)
11-07-029	Berliner Straße Ost, nördlich Haus-Nr. 14 (Zaun Bunsengymnasium)
11-08-003	Berliner Straße Ost, Ecke Mönchhofstraße (östlich Bunsengymnasium)
13-04-004	Im Emmertsgrund, Brücke Ostseite zwischen Einmündungen Bothestraße und Otto-Hahn-Platz
14-04-034	Peterstaler Straße, Höhe Haus-Nr. 154, Fußgängerbrücke
15-01-051	Czernyring Nordost, Höhe Czernybrücke
15-04-002	Eppelheimer Straße Nord, westlich Czernybrücke

Die Plakat-Nummer besteht aus der zweistelligen Nummer des Stadtteils, der zweistelligen Nummer des Standortes und der dreistelligen Nummer des Plakates.



01	Schlierbach
02	Altstadt
03	Bergheim
04	Weststadt
05	Südstadt
06	Rohrbach
07	Kirchheim
08	Pfaffengrund
09	Wieblingen
10	Handschuhsheim
11	Neuenheim
12	Boxberg
13	Emmertsgrund
14	Ziegelhausen
15	Bahnstadt

Auf den folgenden Seiten sind die Plakate nochmals einzeln aufgeführt.  
Die rote Markierung im Bild zeigt die ungefähre Position des Plakates vor Ort.

# Plakat-Nr.: 01-03-004

Stadtteil: Schlierbach

Lage: Ziegelhäuser Brücke,  
Brückenkopf Süd, östliches  
Geländer



# Plakat-Nr.: 02-01-041

Stadtteil: Altstadt

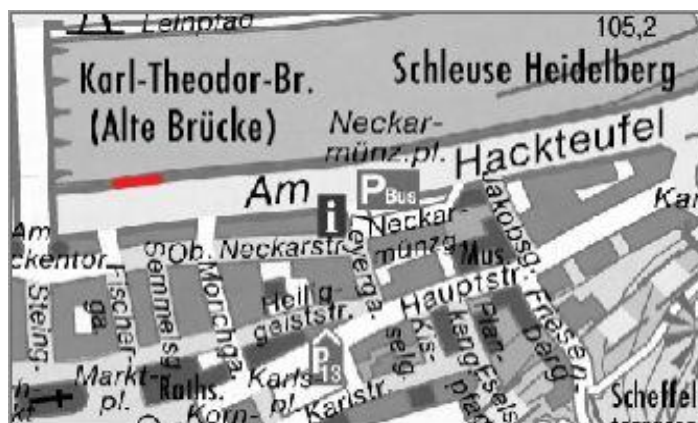
Lage: Neckarstaden, gegenüber  
Bushaltestelle St. Vincentius  
Krankenhaus, Rückseite



# Plakat-Nr.: 02-02-010

Stadtteil: Altstadt

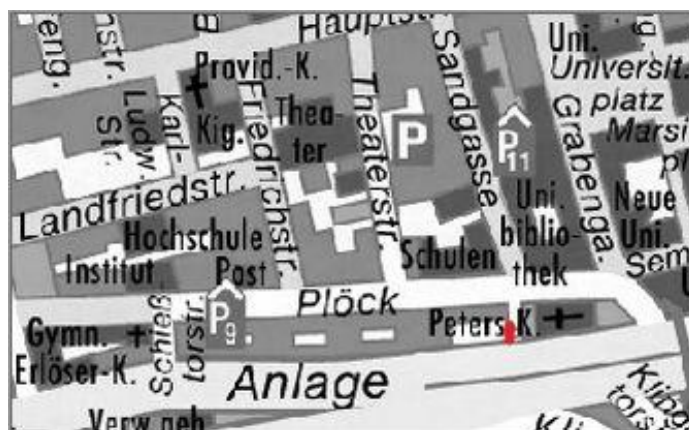
Lage: Neckarstaden, neben  
Bushaltestelle Alte Brücke



# Plakat-Nr.: 02-05-008

Stadtteil: Altstadt

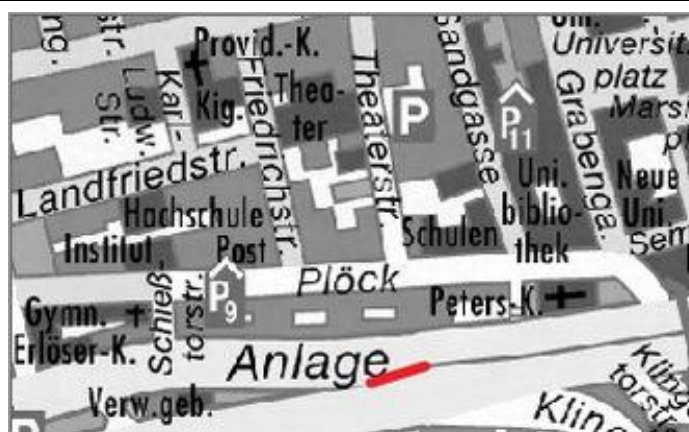
Lage: Friedrich-Ebert-Anlage,  
Bushaltestelle Peterskirche



# Plakat-Nr.: 02-06-007

Stadtteil: Altstadt

Lage: Friedrich-Ebert-Anlage,  
Parkplatz Höhe Haus-Nr. 55 bzw.  
62



# Plakat-Nr.: 02-07-037

Stadtteil: Altstadt

Lage: Sofienstraße, zwischen  
Hauptstraße und Neckarstaden



# Plakat-Nr.: 03-06-002

Stadtteil: Bergheim

Lage: Bergheimer Straße, Höhe  
Haus-Nr. 137, Ecke  
Mittermaierstraße





**Plakat-Nr.: 03-11-028**

Stadtteil: Bergheim

Lage: Bismarckplatz, gegenüber  
Bergheimer Straße Haus-Nr. 4  
(ehem. Woolworth)

**Plakat-Nr.: 03-20-024**

Stadtteil: Bergheim

Lage: Kurfürsten-Anlage, Höhe  
Haus-Nr. 10 und 12 (Sparkasse)

**Plakat-Nr.: 03-21-020**

Stadtteil: Bergheim

Lage: Adenauerplatz,  
Kurfürstenanlage zwischen  
Sofienstraße und Rohrbacher  
Straße (DAI / Deutsche Bank)

**Plakat-Nr.: 04-06-019**

Stadtteil: Weststadt

Lage: Rohrbacher Straße West,  
zwischen Bahnhofstraße und  
Kurfürsten-Anlage



**Plakat-Nr.: 04-09-019**

Stadtteil: Weststadt

Lage: Kurfürsten-Anlage, Höhe  
Haus-Nr. 1 (Holliday Inn - Crown  
Plaza)

**Plakat-Nr.: 04-10-012**

Stadtteil: Weststadt

Lage: Rohrbacher Straße, S-  
Bahnhof Weststadt/Südstadt,  
Brückengeländer Ost

**Plakat-Nr.: 04-13-002**

Stadtteil: Weststadt

Lage: Lessingstraße, Einmündung  
Römerstraße

**Plakat-Nr.: 07-02-025**

Stadtteil: Kirchheim

Lage: Kirchheimer Weg, Höhe  
Haus-Nr. 73,  
Straßenbahnhaltestelle Messplatz


**Plakat-Nr.: 07-05-016**

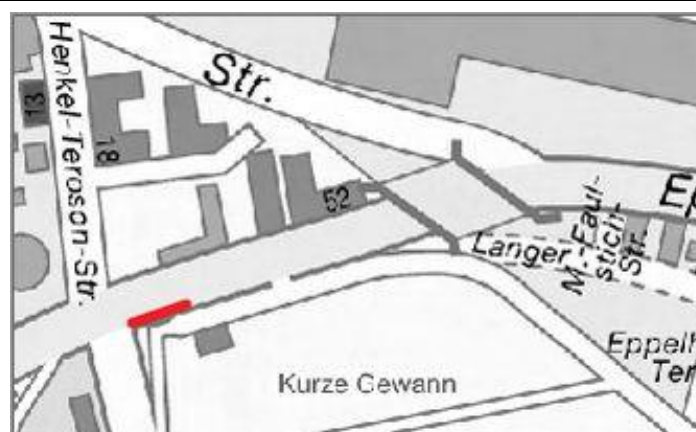
Stadtteil: Kirchheim

Lage: Bürgerstraße, Höhe Haus-Nr. 45 bis 51 (gegenüber Polizei)


**Plakat-Nr.: 08-02-002**

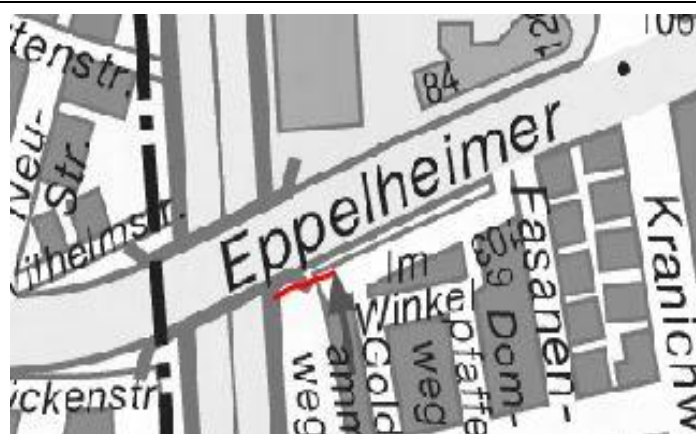
Stadtteil: Pfaffengrund

Lage: Eppelheimer Straße Süd, östlich der Einmündung Diebsweg, gegenüber Haltestelle


**Plakat-Nr.: 08-04-023**

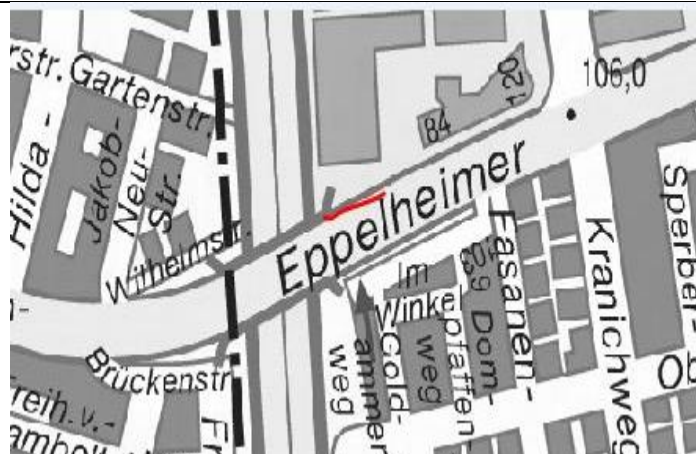
Stadtteil: Pfaffengrund

Lage: Eppelheimer Straße, Auffahrt Autobahnbrücke nach Eppelheim, Brückengeländer (Süd)


**Plakat-Nr.: 08-05-022**

Stadtteil: Pfaffengrund

Lage: Eppelheimer Straße, Auffahrt Autobahnbrücke nach Eppelheim, Brückengeländer (Nord)





**Plakat-Nr.: 09-05-018**

Stadtteil: Wieblingen

Lage: Mannheimer Straße, Ecke  
Käfertaler Straße**Plakat-Nr.: 04-E-002**

Stadtteil: Weststadt

Lage: Kurfürsten-Anlage,  
Hauptbahnhof Nord-Ausgang,  
Next-Bike Station**Plakat-Nr.: 10-07-008**

Stadtteil: Handschuhsheim

Lage: Rottmannstraße, Höhe  
Haus-Nr. 48, Ecke Klausenpfad**Plakat-Nr.: 10-08-034**

Stadtteil: Handschuhsheim

Lage: Berliner Straße,  
Einmündung Furtwänglerstraße

**Plakat-Nr.: 11-05-026**

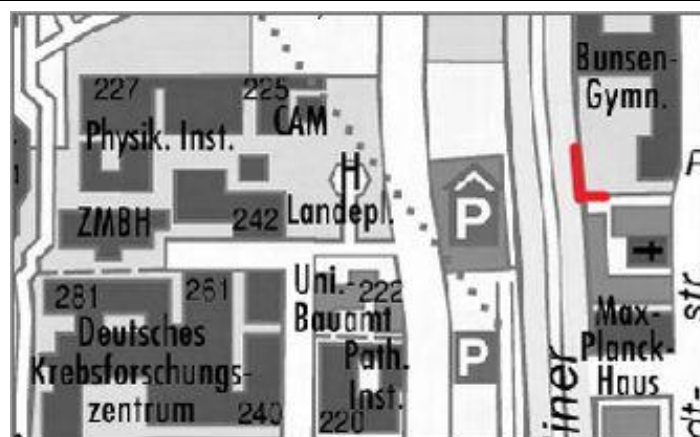
Stadtteil: Neuenheim

Lage: Uferstraße, Mauer der Theodor-Heuss Brücke (Süd)


**Plakat-Nr.: 11-07-029**

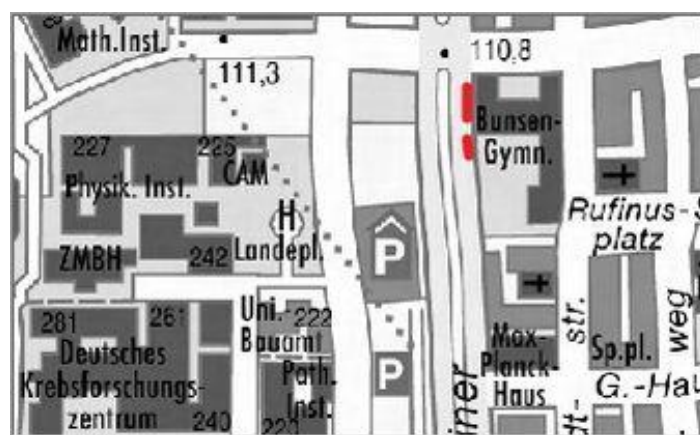
Stadtteil: Neuenheim

Lage: Berliner Straße Ost, nördlich Haus-Nr. 14 (Zaun Bunsengymnasium)


**Plakat-Nr.: 11-08-003**

Stadtteil: Neuenheim

Lage: Berliner Straße Ost, Ecke Mönchhofstraße (westlich Bunsengymnasium)


**Plakat-Nr.: 13-04-004**

Stadtteil: Emmertsgrund

Lage: Im Emmertsgrund, Brücke Ostseite zwischen Einmündungen Bothestraße und Otto-Hahn-Platz





**Plakat-Nr.: 14-04-034**

Stadtteil: Ziegelhausen

Lage: Peterstaler Straße, Höhe  
Haus-Nr. 154, Fußgängerbrücke**Plakat-Nr.: 15-01-051**

Stadtteil: Bahnstadt

Lage: Czernyring Nordost, Höhe  
Czernybrücke**Plakat-Nr.: 15-04-002**

Stadtteil: Bahnstadt

Lage: Eppelheimer Straße Nord,  
westlich Czernybrücke

Bei Fragen wenden Sie sich bitte an:

**Stadt Heidelberg**

Bürgeramt

Bergheimer Str. 69

69115 Heidelberg

Tel. 06221 58-13403

[plakatierung@heidelberg.de](mailto:plakatierung@heidelberg.de)