

Plakatierung in Heidelberg

Netz-Nr. 12

Liste der Plakate in diesem Netz:

Plakat-Nummer	Lagebeschreibung
01-01-012	Schlierbacher Landstraße, gegenüber Haus-Nr. 9 (Schlierbacher Schiff)
02-01-012	Neckarstaden, gegenüber Bushaltestelle St. Vincentius Krankenhaus
02-03-019	Schlierbacher Landstraße, Höhe Wehrsteg
02-06-036	Friedrich-Ebert-Anlage, Parkplatz Höhe Haus-Nr. 55 bzw. 62
02-07-015	Sofienstraße, zwischen Hauptstraße und Neckarstaden
03-02-006	Czernyring, Czernybrücke, Brückengeländer (West)
03-04-012	Bergheimer Straße, Alfons-Beil-Platz
03-10-007	Schurmanstraße, Einmündung Bismarckstraße
03-11-006	Bismarckplatz, gegenüber Bergheimer Straße Haus-Nr. 4 (ehem. Woolworth)
03-20-002	Kurfürsten-Anlage, Höhe Haus-Nr. 10 und 12 (Sparkasse)
04-02-002	Kurfürsten-Anlage, Hauptbahnhof westlich des Nord-Eingangs
04-05-002	Adenauerplatz Süd, westlich Bushaltestelle Gaisbergstraße
04-05-015	Adenauerplatz Süd, westlich Bushaltestelle Gaisbergstraße
04-07-027	Rohrbacher Straße Ost, zwischen Hans-Böckler-Straße und Adenauerplatz
07-02-003	Kirchheimer Weg, Höhe Haus-Nr. 73, Straßenbahnhaltstelle Messplatz
07-04-006	Bürgerstraße, Höhe Haus-Nr. 35
08-01-012	Eppelheimer Straße Süd, westlich der Einmündung Diebsweg
08-04-001	Eppelheimer Straße, Auffahrt zur Autobahnbrücke nach Eppelheim, Brückengeländer (SÜD)
09-04-004	Neckarhäuser Straße, Höhe Grenzhöfer Weg
10-01-012	Czernyring/ Czernybrücke Ost
10-05-006	Dossenheimer Landstraße, Höhe Haus-Nr. 36
10-05-017	Dossenheimer Landstraße, Höhe Haus-Nr. 36
10-08-012	Berliner Straße, Einmündung Furtwänglerstraße
10-10-011	Steubenstraße, Ecke Kapellenweg
11-05-004	Uferstraße, Mauer der Theodor-Heuss Brücke (Süd)
11-07-007	Berliner Straße Ost, nördlich Haus-Nr. 14 (Zaun Bunsengymnasium)
13-02-012	Im Emmertsgrund, Brücke Ostseite Höhe Mombertplatz
14-02-018	Peterstaler Straße, gegenüber Haus-Nr. 104, Nähe Bushaltestelle
14-04-012	Peterstaler Straße, Höhe Haus-Nr. 154, Fußgängerbrücke
15-01-029	Czernyring Nordost, Höhe Czernybrücke

Die Plakat-Nummer besteht aus der zweistelligen Nummer des Stadtteils, der zweistelligen Nummer des Standortes und der dreistelligen Nummer des Plakates.



01	Schlierbach
02	Altstadt
03	Bergheim
04	Weststadt
05	Südstadt
06	Rohrbach
07	Kirchheim
08	Pfaffengrund
09	Wieblingen
10	Handschuhsheim
11	Neuenheim
12	Boxberg
13	Emmertsgrund
14	Ziegelhausen
15	Bahnstadt

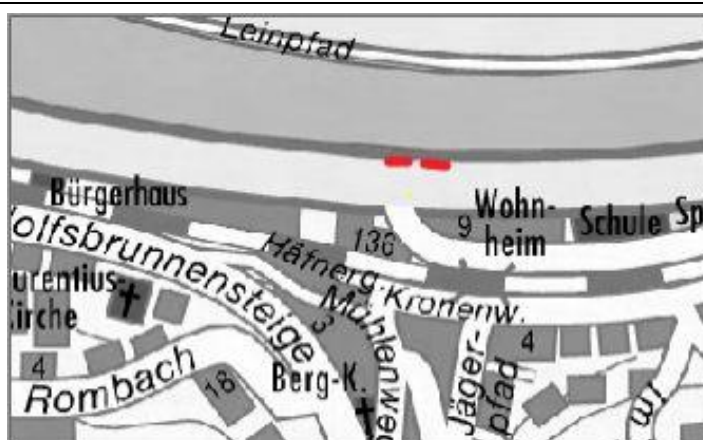
Auf den folgenden Seiten sind die Plakate nochmals einzeln aufgeführt

Der rote Strich im Bild markiert die ungefähre Position des Plakates vor Ort.

Plakat-Nr.: 01-01-012

Stadtteil: Schlierbach

Lage: Schlierbacher Landstraße,
gegenüber Haus-Nr. 9
(Schlierbacher Schiff)



Plakat-Nr.: 02-01-012

Stadtteil: Altstadt

Lage: Neckarstaden, gegenüber
Bushaltestelle St. Vincentius
Krankenhaus



Plakat-Nr.: 02-03-019

Stadtteil: Altstadt

Lage: Schlierbacher Landstraße,
Höhe Wehrsteg



Plakat-Nr.: 02-06-036

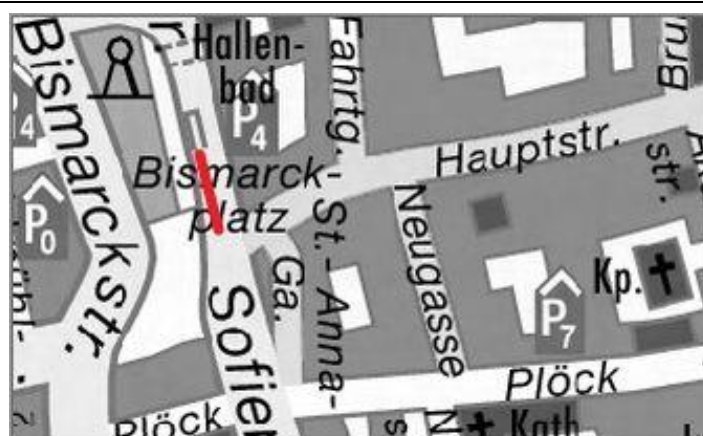
Stadtteil: Altstadt

Lage: Friedrich-Ebert-Anlage,
Parkplatz Höhe Haus-Nr. 55 bzw.
62


Plakat-Nr.: 02-07-015

Stadtteil: Altstadt

Lage: Sofienstraße, zwischen
Hauptstraße und Neckarstaden


Plakat-Nr.: 03-02-006

Stadtteil: Bergheim

Lage: Czernyring, Czernybrücke,
Brückengeländer (West)


Plakat-Nr.: 03-04-012

Stadtteil: Bergheim

Lage: Bergheimer Straße, Alfons-
Beil-Platz



Plakat-Nr.: 03-10-007

Stadtteil: Bergheim

Lage: Schurmanstraße,
Einmündung Bismarckstraße


Plakat-Nr.: 03-11-006

Stadtteil: Bergheim

Lage: Bismarckplatz, gegenüber
Bergheimer Straße Haus-Nr. 4
(ehem. Woolworth)


Plakat-Nr.: 03-20-002

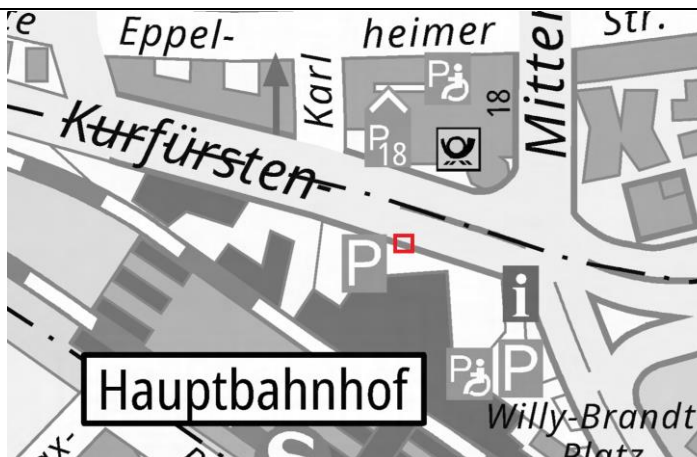
Stadtteil: Bergheim

Lage: Kurfürsten-Anlage, Höhe
Haus-Nr. 10 und 12 (Sparkasse)


Plakat-Nr.: 04-02-002

Stadtteil: Weststadt

Lage: Kurfürsten-Anlage,
Hauptbahnhof westlich des Nord-
Eingangs



Plakat-Nr.: 04-05-002

Stadtteil: Weststadt

Lage: Adenauerplatz Süd, westlich
Bushaltestelle Gaisbergstraße

Plakat-Nr.: 04-05-015

Stadtteil: Weststadt

Lage: Adenauerplatz Süd, westlich
Bushaltestelle Gaisbergstraße

Plakat-Nr.: 04-07-027

Stadtteil: Weststadt

Lage: Rohrbacher Straße Ost,
zwischen Hans-Böckler-Straße
und Adenauerplatz

Plakat-Nr.: 07-02-003

Stadtteil: Kirchheim

Lage: Kirchheimer Weg, Höhe
Haus-Nr. 73,
Straßenbahnhaltestelle Messplatz


Plakat-Nr.: 07-04-006

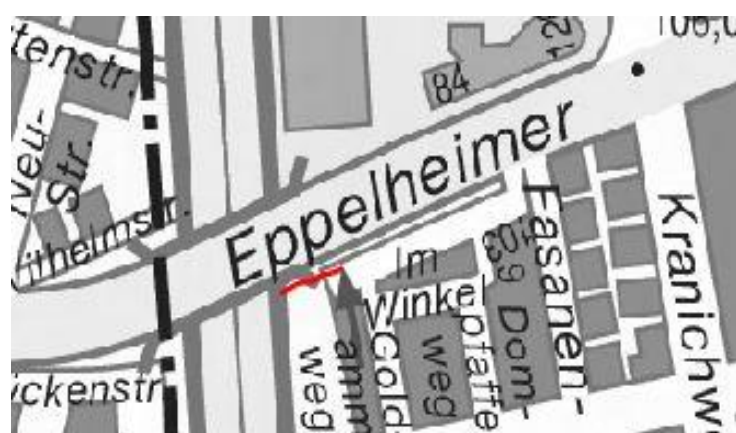
Stadtteil: Kirchheim

Lage: Bürgerstraße, Höhe Haus-Nr. 35

**Plakat-Nr.: 08-01-012**

Stadtteil: Pfaffengrund

Lage: Eppelheimer Straße Süd, westlich der Einmündung Diebsweg

**Plakat-Nr.: 08-04-001**Stadtteil: Pfaffengrund
Eppelheimer Straße, Auffahrt zur Autobahnbrücke nach Eppelheim, Brückengeländer (SÜD)**Plakat-Nr.: 09-04-004**

Stadtteil: Wieblingen

Lage: Neckarhäuser Straße, Höhe Grenzhöfer Weg



Plakat-Nr.: 10-10-011

Stadtteil: Handschuhshaus

Lage: Steubenstraße, Ecke Kapellenweg


Plakat-Nr.: 11-05-004

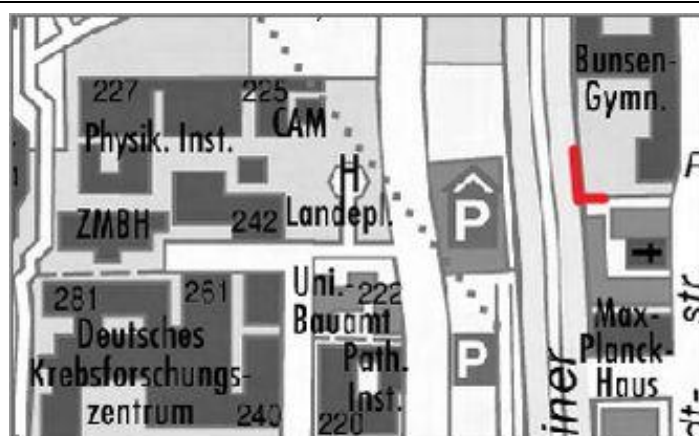
Stadtteil: Neuenheim

Lage: Uferstraße, Mauer der Theodor-Heuss Brücke (Süd)


Plakat-Nr.: 11-07-007

Stadtteil: Neuenheim

Lage: Berliner Straße Ost, nördlich Haus-Nr. 14 (Zaun Bunsengymnasium)


Plakat-Nr.: 13-02-012

Stadtteil: Emmertsgrund

Lage: Im Emmertsgrund, Brücke Ostseite Höhe Mombertplatz



Plakat-Nr.: 14-02-018

Stadtteil: Ziegelhausen

Lage: Peterstaler Straße,
gegenüber Haus-Nr. 104, Nähe
Bushaltestelle**Plakat-Nr.: 14-04-012**

Stadtteil: Ziegelhausen

Lage: Peterstaler Straße, Höhe
Haus-Nr. 154, Fußgängerbrücke**Plakat-Nr.: 15-01-029**

Stadtteil: Bahnstadt

Lage: Czernyring Nordost, Höhe
Czernybrücke

Bei Fragen wenden Sie sich bitte an:

Stadt Heidelberg

Bürgeramt

Bergheimer Str. 69

69115 Heidelberg

Tel. 06221 58-13403

plakatierung@heidelberg.de