

Rad- und Fußgängerverbindung über den Neckar

Heidelberg | 20. Mai 2019

Ausstellungseröffnung und Bürgerbeteiligung

Erster Bürgermeister Jürgen Odszuck, Stadt Heidelberg

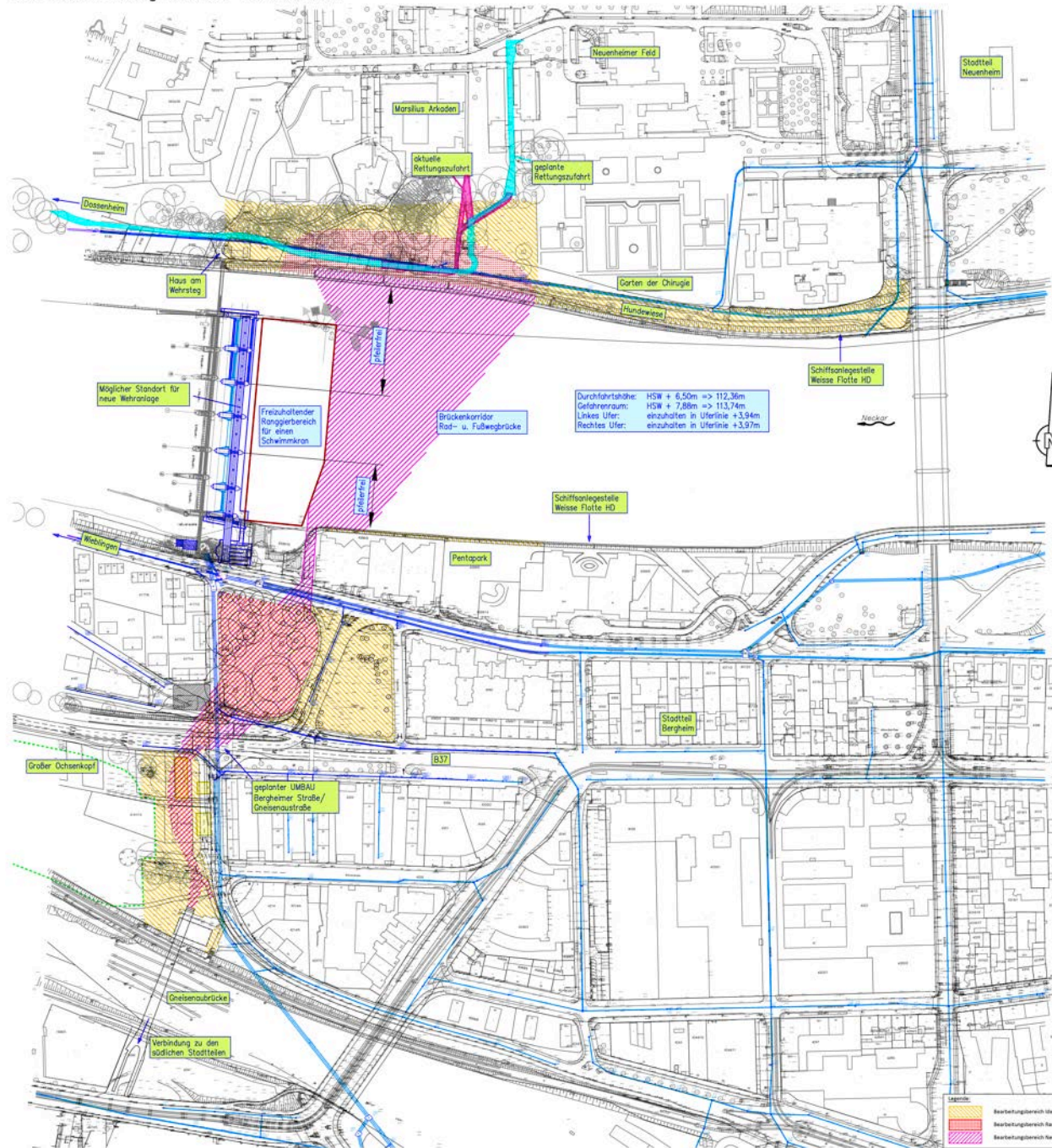
Rad- und Fußgängerverbindung über den Neckar

Heidelberg | 20. Mai 2019

Ausstellungseröffnung und Bürgerbeteiligung

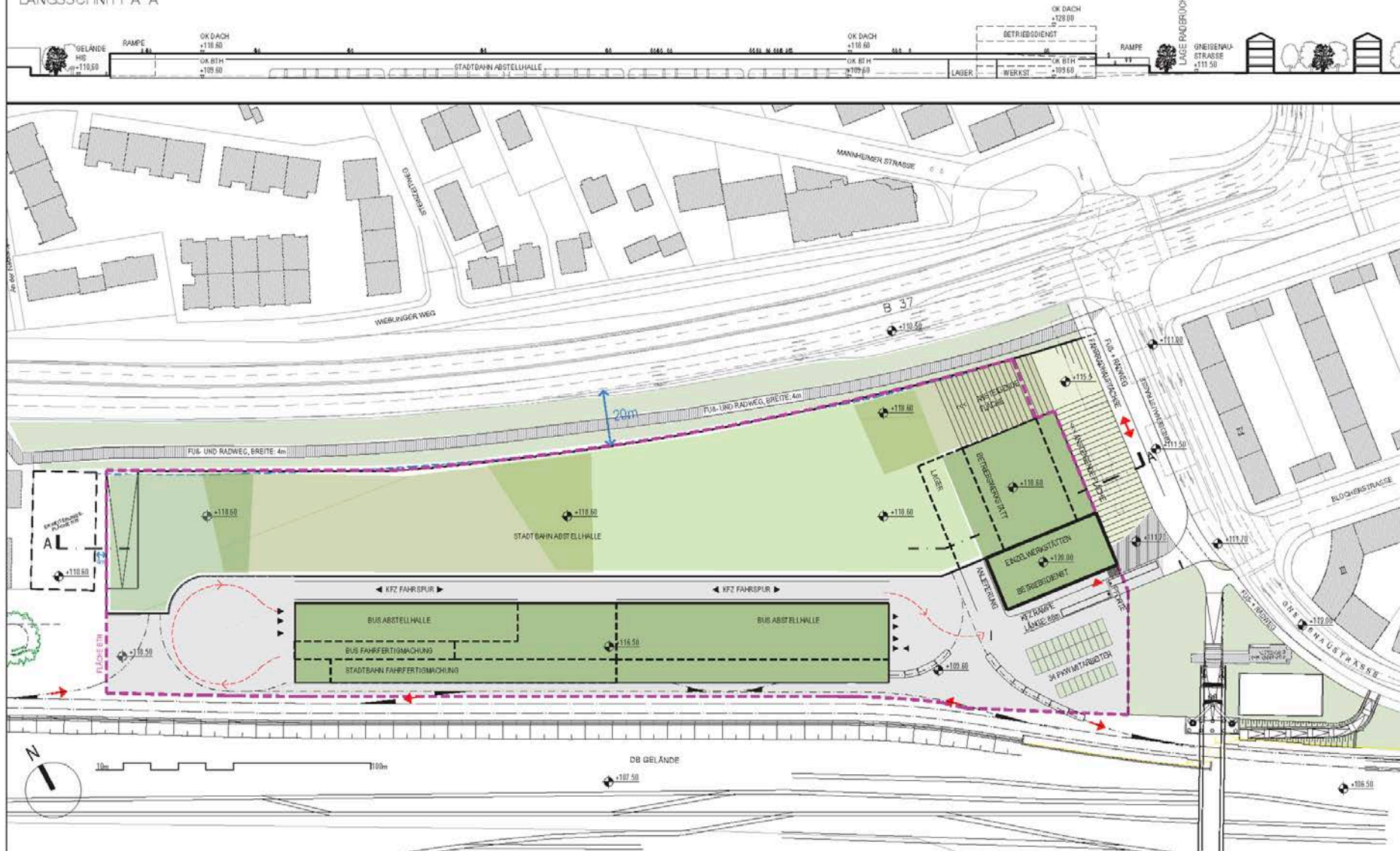
Prof. Carl Zillich, IBA Heidelberg





Legende	
	Bearbeitungsbereich Übermittlungswehrr
	Bearbeitungsbereich Rampe Nordufer
	Bearbeitungsbereich Neckarquerung + Rampebrücke

LÄNGSSCHNITT A-A



DATEN

STADTBAHNEN	
32m FZG	12
42m FZG	34
GESAMT	46

BUSSE	
SOLOBUSSE	12
GELENKBUSSE	24
GESAMT	36

PKW STELLPLÄTZE	
MITARBEITER	34

LEGENDE

—	GESAMTFLÄCHE BTH	33.500 m ²
—	ABSTANDSBEREICH 20,00 M	
■	DACHFLÄCHE BEGEBBAR	15.750 m ²
■	DACHFLÄCHE BEGRÜNT	8.750 m ²

SETEC TPI, Paris | Frankreich

Explorations Architecture, Paris | Frankreich

Marti Baron, Paris | Frankreich



Blick vom Ufer auf die Brücke


SETEC TPI, Paris | Frankreich

Explorations Architecture, Paris | Frankreich

Marti Baron, Paris | Frankreich



SETEC TPI, Paris | Frankreich
Explorations Architecture, Paris | Frankreich
Marti Baron, Paris | Frankreich



DVVD / Harrer Ingenieure, Paris/Karlsruhe | Frankreich/Deutschland

DVA - Daniel Vaniche & Associés, Paris | Frankreich

BIERBAUM.AICHELE. landschaftsarchitekten Part.GmbH, Mainz | Deutschland



DVVD / Harrer Ingenieure, Paris/Karlsruhe | Frankreich/Deutschland

DVA - Daniel Vaniche & Associés, Paris | Frankreich

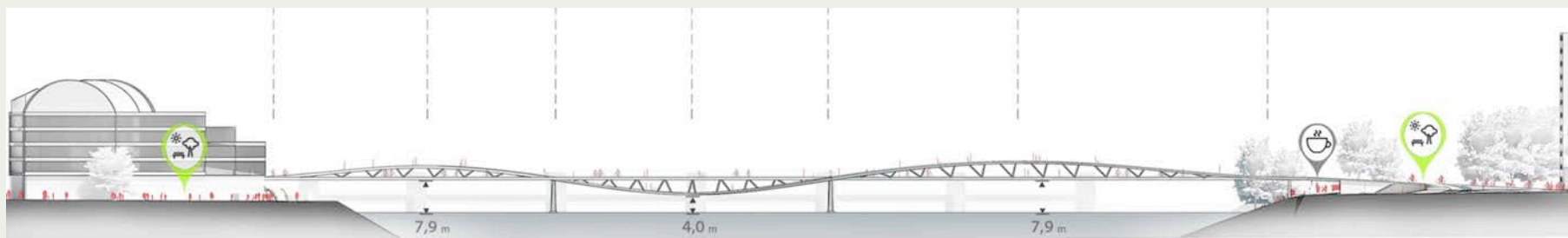
BIERBAUM.AICHELE. landschaftsarchitekten Part.GmbH, Mainz | Deutschland



DVVD / Harrer Ingenieure, Paris/Karlsruhe | Frankreich/Deutschland

DVA - Daniel Vaniche & Associés, Paris | Frankreich


BIERBAUM.AICHELE. landschaftsarchitekten Part.GmbH, Mainz | Deutschland



Ingenieurteam Bergmeister, Vahrn | Italien

J2M jeckel mayr metz architekten, München | Deutschland


lohrer hochrein landschaftsarchitekten und stadtplaner gmbh, München | Deutschland



Ingenieurteam Bergmeister, Vahrn | Italien

J2M jeckel mayr metz architekten, München | Deutschland


lohrer hochrein landschaftsarchitekten und stadtplaner gmbh, München | Deutschland



Ingenieurteam Bergmeister, Vahrn | Italien

J2M jeckel mayr metz architekten, München | Deutschland

lohrer hochrein landschaftsarchitekten und stadtplaner gmbh, München | Deutschland



Schlaich Bergemann und Partner Stuttgart/Berlin | Deutschland

Laboratory for Visionary Architecture Berlin GmbH, Berlin | Deutschland

Latz+ Partner Landschaftsarchitektur Stadtplanung, Kranzberg | Deutschland



ÜBER DEM NECKAR

Schlaich Bergemann und Partner Stuttgart/Berlin | Deutschland

Laboratory for Visionary Architecture Berlin GmbH, Berlin | Deutschland

Latz+ Partner Landschaftsarchitektur Stadtplanung, Kranzberg | Deutschland



BLICK VOM OCHSENKOPF

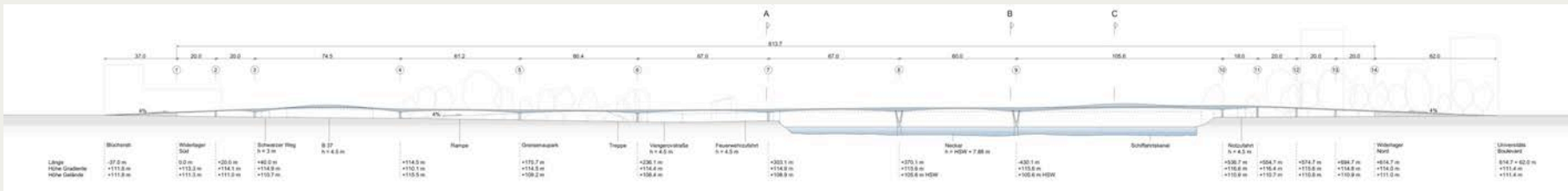



BLICK VOM NORDUFER

Schleich Bergemann und Partner Stuttgart/Berlin | Deutschland

Laboratory for Visionary Architecture Berlin GmbH, Berlin | Deutschland

Latz+ Partner Landschaftsarchitektur Stadtplanung, Kranzberg | Deutschland



Mayr Ludescher Partner Beratende Ingenieure GmbH, Stuttgart | Deutschland

DKFS Architects LTD, London | Großbritannien

Prof. Jörg Stötzer Landschaftsarchitektur, Stuttgart | Deutschland



Mayr Ludescher Partner Beratende Ingenieure GmbH, Stuttgart | Deutschland

DKFS Architects LTD, London | Großbritannien

Prof. Jörg Stötzer Landschaftsarchitektur, Stuttgart | Deutschland



Mayr Ludescher Partner Beratende Ingenieure GmbH, Stuttgart | Deutschland

DKFS Architects LTD, London | Großbritannien

Prof. Jörg Stötzer Landschaftsarchitektur, Stuttgart | Deutschland

