

Plakatierung in Heidelberg

Netz-Nr. 20

Liste der Plakate in diesem Netz:

Plakat- Nummer	Lagebeschreibung
01-01-020	Schlierbacher Landstraße, gegenüber Haus-Nr. 9 (Schlierbacher Schiff)
02-01-020	Neckarstaden, gegenüber Bushaltestelle St. Vincentius Krankenhaus
02-01-027	Neckarstaden, gegenüber Bushaltestelle St. Vincentius Krankenhaus
02-04-007	Schlierbacher Landstraße, Höhe Karlstorbahnhof
02-07-023	Sofienstraße, zwischen Hauptstraße und Neckarstaden
03-05-004	Bergheimer Straße, Höhe Haus-Nr. 104, Ecke Mittermaierstraße
03-11-014	Bismarckplatz, gegenüber Bergheimer Straße Haus-Nr. 4 (ehem. Woolworth)
03-20-010	Kurfürsten-Anlage, Höhe Haus-Nr. 10 und 12 (Sparkasse)
03-21-006	Adenauerplatz, Kurfürstenanlage zwischen Sofienstraße und Rohrbacher Straße (DAI / Deutsche Bank)
04-02-010	Kurfürsten-Anlage, Hauptbahnhof östlich des Nord-Eingangs
04-06-005	Rohrbacher Straße West, zwischen Bahnhofstraße und Kurfürsten-Anlage
04-09-005	Kurfürsten-Anlage, Höhe Haus-Nr. 1 (Holliday Inn - Crown Plaza)
04-15-001	Bahnbrücke Hebelstraße, nördliches Geländer
06-04-005	Max-Josef-Straße, Höhe Haus-Nr. 71 (östlich Eingang IGH)
07-02-011	Kirchheimer Weg, Höhe Haus-Nr. 73, Straßenbahnhaltestelle Messplatz
07-05-002	Bürgerstraße, Höhe Haus-Nr. 45 bis 51 (gegenüber Polizei)
08-01-020	Eppelheimer Straße Süd, westlich der Einmündung Diebsweg
08-04-009	Eppelheimer Straße, Auffahrt Autobahnbrücke nach Eppelheim, Brückengeländer (Süd)
08-05-008	Eppelheimer Straße, Auffahrt Autobahnbrücke nach Eppelheim, Brückengeländer (Nord)
09-05-004	Mannheimer Straße, Ecke Käfertaler Straße
10-01-020	Czernyring/ Czernybrücke Ost
10-06-002	Hans-Thoma-Platz, Höhe Haus-Nr. 30, Ecke Klausenpfad
10-08-020	Berliner Straße, Einmündung Furtwänglerstraße
11-03-003	Brückenstraße, Ecke Mönchhofplatz
11-05-012	Uferstraße, Mauer der Theodor-Heuss Brücke (Süd)
11-07-015	Berliner Straße Ost, nördlich Haus-Nr. 14 (Zaun Bunsengymnasium)
13-03-008	Im Emmertsgrund, Brücke Westseite zwischen Einmündungen Bothestraße und Otto-Hahn-Platz
14-03-008	Peterstaler Straße, gegenüber Haus-Nr. 116, Nähe Bushaltestelle
14-04-020	Peterstaler Straße, Höhe Haus-Nr. 154, Fußgängerbrücke
15-01-037	Czernyring Nordost, Höhe Czernybrücke

Die Plakat-Nummer besteht aus der zweistelligen Nummer des Stadtteils, der zweistelligen Nummer des Standortes und der dreistelligen Nummer des Plakates.



01	Schlierbach
02	Altstadt
03	Bergheim
04	Weststadt
05	Südstadt
06	Rohrbach
07	Kirchheim
08	Pfaffengrund
09	Wieblingen
10	Handschuhsheim
11	Neuenheim
12	Boxberg
13	Emmertsgrund
14	Ziegelhausen
15	Bahnstadt

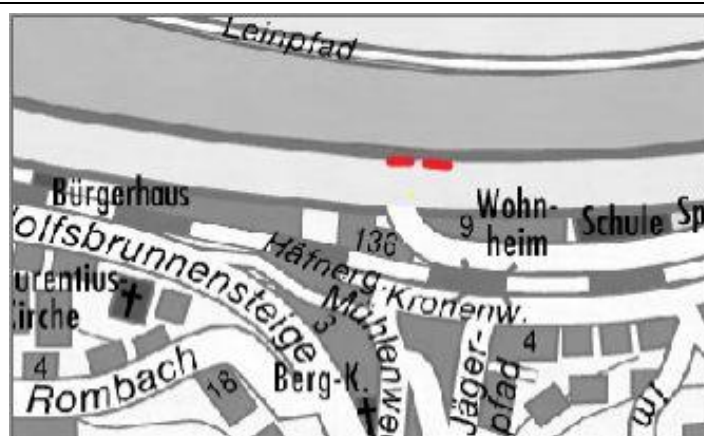
Auf den folgenden Seiten sind die Plakate nochmals einzeln aufgeführt

Der rote Strich im Bild markiert die ungefähre Position des Plakates vor Ort.

Plakat-Nr.: 01-01-020

Stadtteil: Schlierbach

Lage: Schlierbacher Landstraße,
gegenüber Haus-Nr. 9
(Schlierbacher Schiff)



Plakat-Nr.: 02-01-020

Stadtteil: Altstadt

Lage: Neckarstaden, gegenüber
Bushaltestelle St. Vincentius
Krankenhaus



Plakat-Nr.: 02-01-027

Stadtteil: Altstadt

Lage: Neckarstaden, gegenüber
Bushaltestelle St. Vincentius
Krankenhaus



Plakat-Nr.: 02-04-007

Stadtteil: Altstadt

Lage: Schlierbacher Landstraße,
Höhe Karlstorbahnhof



Plakat-Nr.: 02-07-023

Stadtteil: Altstadt

Lage: Sofienstraße, zwischen Hauptstraße und Neckarstaden


Plakat-Nr.: 03-05-004

Stadtteil: Bergheim

Lage: Bergheimer Straße, Höhe Haus-Nr. 104, Ecke Mittermaierstraße


Plakat-Nr.: 03-11-014

Stadtteil: Bergheim

Lage: Bismarckplatz, gegenüber Bergheimer Straße Haus-Nr. 4 (ehem. Woolworth)


Plakat-Nr.: 03-20-010

Stadtteil: Bergheim

Lage: Kurfürsten-Anlage, Höhe Haus-Nr. 10 und 12 (Sparkasse)



Plakat-Nr.: 03-21-006

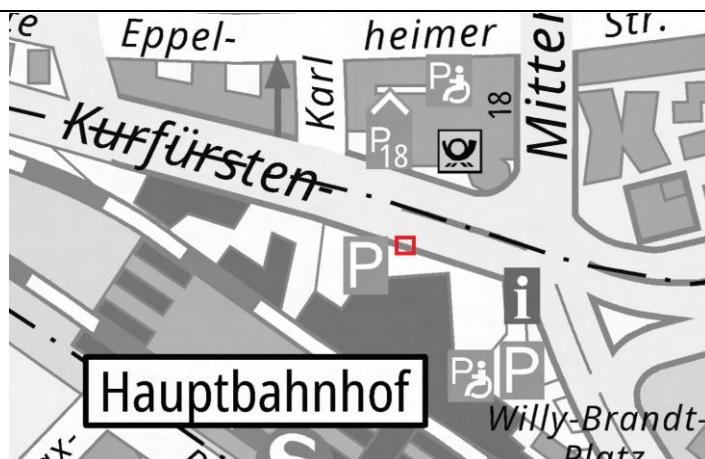
Stadtteil: Bergheim

Lage: Adenauerplatz,
Kurfürstenanlage zwischen
Sofienstraße und Rohrbacher
Straße (DAI / Deutsche Bank)

**Plakat-Nr.: 04-02-010**

Stadtteil: Weststadt

Lage: Kurfürsten-Anlage,
Hauptbahnhof östlich des Nord-
Eingangs

**Plakat-Nr.: 04-06-005**

Stadtteil: Weststadt

Lage: Rohrbacher Straße West,
zwischen Bahnhofstraße und
Kurfürsten-Anlage

**Plakat-Nr.: 04-09-005**

Stadtteil: Weststadt

Lage: Kurfürsten-Anlage, Höhe
Haus-Nr. 1 (Holliday Inn - Crown
Plaza)



Plakat-Nr.: 04-15-001

Stadtteil: Weststadt

Lage: Bahnbrücke Hebelstraße,
nördliches Geländer**Plakat-Nr.: 06-04-005**

Stadtteil: Rohrbach

Lage: Max-Josef-Straße, Höhe
Haus-Nr. 71 (östlich Eingang IGH)**Plakat-Nr.: 07-02-011**

Stadtteil: Kirchheim

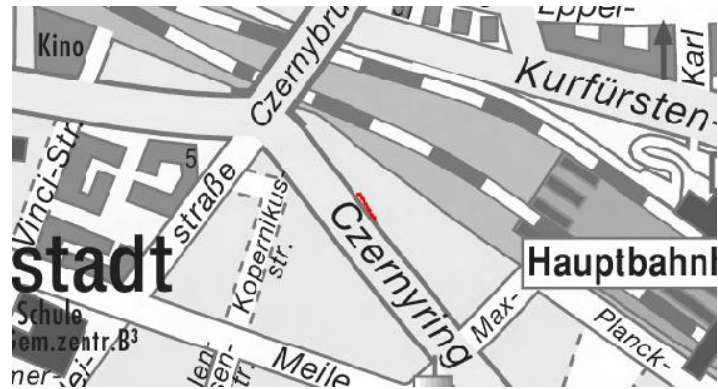
Lage: Kirchheimer Weg, Höhe
Haus-Nr. 73,
Straßenbahnhaltestelle Messplatz**Plakat-Nr.: 07-05-002**

Stadtteil: Kirchheim

Lage: Bürgerstraße, Höhe Haus-
Nr. 45 bis 51 (gegenüber Polizei)

Plakat-Nr.: 10-01-020

Stadtteil: Bahnstadt

Lage: Czernyring/Czernybrücke
Ost**Plakat-Nr.: 10-06-002**

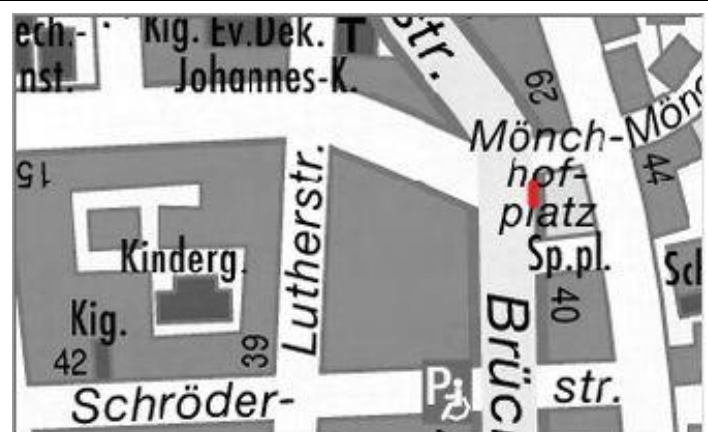
Stadtteil: Handschuhsheim

Lage: Hans-Thoma-Platz, Höhe
Haus-Nr. 30, Ecke Klausenpfad**Plakat-Nr.: 10-08-020**

Stadtteil: Handschuhsheim

Lage: Berliner Straße,
Einmündung Furtwänglerstraße**Plakat-Nr.: 11-03-003**

Stadtteil: Neuenheim

Lage: Brückenstraße, Ecke
Mönchhofplatz

Plakat-Nr.: 11-05-012

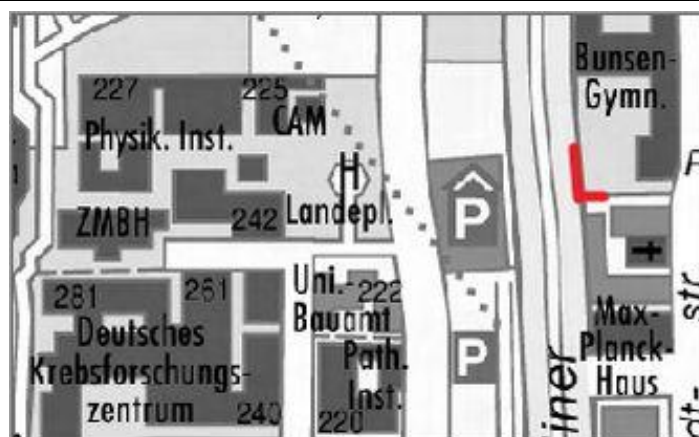
Stadtteil: Neuenheim

Lage: Uferstraße, Mauer der Theodor-Heuss Brücke (Süd)

**Plakat-Nr.: 11-07-015**

Stadtteil: Neuenheim

Lage: Berliner Straße Ost, nördlich Haus-Nr. 14 (Zaun Bunsengymnasium)

**Plakat-Nr.: 13-03-008**

Stadtteil: Emmertsgrund

Lage: Im Emmertsgrund, Brücke Westseite zwischen Einmündungen Bothestraße und Otto-Hahn-Platz

**Plakat-Nr.: 14-03-008**

Stadtteil: Ziegelhausen

Lage: Peterstaler Straße, gegenüber Haus-Nr. 116, Nähe Bushaltestelle



Plakat-Nr.: 14-04-020

Stadtteil: Ziegelhausen

Lage: Peterstaler Straße, Höhe
Haus-Nr. 154, Fußgängerbrücke**Plakat-Nr.: 15-01-037**

Stadtteil: Bahnstadt

Lage: Czernyring Nordost, Höhe
Czernybrücke

Bei Fragen wenden Sie sich bitte an:

Stadt Heidelberg

Bürgeramt

Bergheimer Str. 69

69115 Heidelberg

Tel. 06221 58-13403

plakatierung@heidelberg.de