

Plakatierung in Heidelberg

Netz-Nr. 13

Liste der Plakate in diesem Netz:

Plakat-Nummer	Lagebeschreibung
01-01-013	Schlierbacher Landstraße, gegenüber Haus-Nr. 9 (Schlierbacher Schiff)
02-01-013	Neckarstaden, gegenüber Bushaltestelle St. Vincentius Krankenhaus
02-03-020	Schlierbacher Landstraße, Höhe Wehrsteg
02-06-037	Friedrich-Ebert-Anlage, Parkplatz Höhe Haus-Nr. 55 bzw. 62
02-07-016	Sofienstraße, zwischen Hauptstraße und Neckarstaden
03-04-013	Bergheimer Straße, Alfons-Beil-Platz
03-10-008	Schurmanstraße, Einmündung Bismarckstraße
03-11-007	Bismarckplatz, gegenüber Bergheimer Straße Haus-Nr. 4 (ehem. Woolworth)
03-20-003	Kurfürsten-Anlage, Höhe Haus-Nr. 10 und 12 (Sparkasse)
04-02-003	Kurfürsten-Anlage, Hauptbahnhof östlich des Nord-Eingangs
04-05-003	Adenauerplatz Süd, westlich Bushaltestelle Gaisbergstraße
04-05-016	Adenauerplatz Süd, westlich Bushaltestelle Gaisbergstraße
04-07-028	Rohrbacher Straße Ost, zwischen Hans-Böckler-Straße und Adenauerplatz
07-02-004	Kirchheimer Weg, Höhe Haus-Nr. 73, Straßenbahnhaltestelle Messplatz
07-04-007	Bürgerstraße, Höhe Haus-Nr. 35
08-01-013	Eppelheimer Straße Süd, westlich der Einmündung Diebsweg
08-04-002	Eppelheimer Straße, Auffahrt Autobahnbrücke nach Eppelheim, Brückengeländer (Süd)
08-05-001	Eppelheimer Straße, Auffahrt Autobahnbrücke nach Eppelheim, Brückengeländer (Nord)
09-04-005	Neckarhäuser Straße, Höhe Grenzhöfer Weg
10-01-013	Czernyring/ Czernybrücke Ost
10-05-007	Dossenheimer Landstraße, Höhe Haus-Nr. 36
10-05-018	Dossenheimer Landstraße, Höhe Haus-Nr. 36
10-08-013	Berliner Straße, Einmündung Furtwänglerstraße
10-10-012	Steubenstraße, Ecke Kapellenweg
11-05-005	Uferstraße, Mauer der Theodor-Heuss Brücke (Süd)
11-07-008	Berliner Straße Ost, nördlich Haus-Nr. 14 (Zaun Bunsengymnasium)
13-03-001	Im Emmertsgrund, Brücke Westseite zwischen Einmündungen Bothestraße und Otto-Hahn-Platz
14-03-001	Peterstaler Straße, gegenüber Haus-Nr. 116, Nähe Bushaltestelle
14-04-013	Peterstaler Straße, Höhe Haus-Nr. 154, Fußgängerbrücke
15-01-030	Czernyring Nordost, Höhe Czernybrücke

Die Plakat-Nummer besteht aus der zweistelligen Nummer des Stadtteils, der zweistelligen Nummer des Standortes und der dreistelligen Nummer des Plakates.



01	Schlierbach
02	Altstadt
03	Bergheim
04	Weststadt
05	Südstadt
06	Rohrbach
07	Kirchheim
08	Pfaffengrund
09	Wieblingen
10	Handschuhsheim
11	Neuenheim
12	Boxberg
13	Emmertsgrund
14	Ziegelhausen
15	Bahnstadt

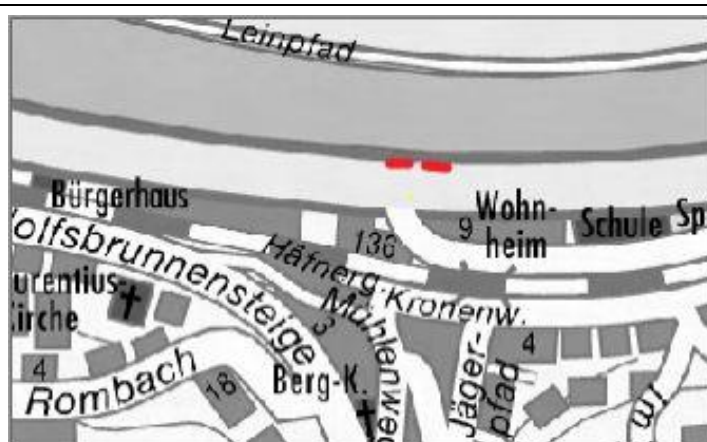
Auf den folgenden Seiten sind die Plakate nochmals einzeln aufgeführt

Der rote Strich im Bild markiert die ungefähre Position des Plakates vor Ort.

Plakat-Nr.: 01-01-013

Stadtteil: Schlierbach

Lage: Schlierbacher Landstraße,
gegenüber Haus-Nr. 9
(Schlierbacher Schiff)



Plakat-Nr.: 02-01-013

Stadtteil: Altstadt

Lage: Neckarstaden, gegenüber
Bushaltestelle St. Vincentius
Krankenhaus



Plakat-Nr.: 02-03-020

Stadtteil: Altstadt

Lage: Schlierbacher Landstraße,
Höhe Wehrsteg

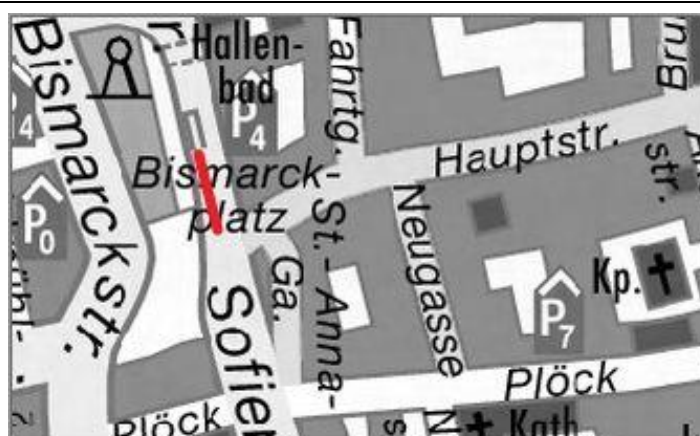


Plakat-Nr.: 02-06-037

Stadtteil: Altstadt

Lage: Friedrich-Ebert-Anlage,
Parkplatz Höhe Haus-Nr. 55
bzw. 62**Plakat-Nr.: 02-07-016**

Stadtteil: Altstadt

Lage: Sofienstraße, zwischen
Hauptstraße und Neckarstaden**Plakat-Nr.: 03-04-013**

Stadtteil: Bergheim

Lage: Bergheimer Straße,
Alfons-Beil-Platz**Plakat-Nr.: 03-10-008**

Stadtteil: Bergheim

Lage: Schurmanstraße,
Einmündung Bismarckstraße

Plakat-Nr.: 03-11-007

Stadtteil: Bergheim

Lage: Bismarckplatz, gegenüber
Bergheimer Straße Haus-Nr. 4
(ehem. Woolworth)**Plakat-Nr.: 03-20-003**

Stadtteil: Bergheim

Lage: Kurfürsten-Anlage, Höhe
Haus-Nr. 10 und 12 (Sparkasse)**Plakat-Nr.: 04-02-003**

Stadtteil: Weststadt

Lage: Kurfürsten-Anlage,
Hauptbahnhof östlich des Nord-
Eingangs**Plakat-Nr.: 04-05-003**

Stadtteil: Weststadt

Lage: Adenauerplatz Süd,
westlich Bushaltestelle
Gaisbergstraße

Plakat-Nr.: 08-01-013

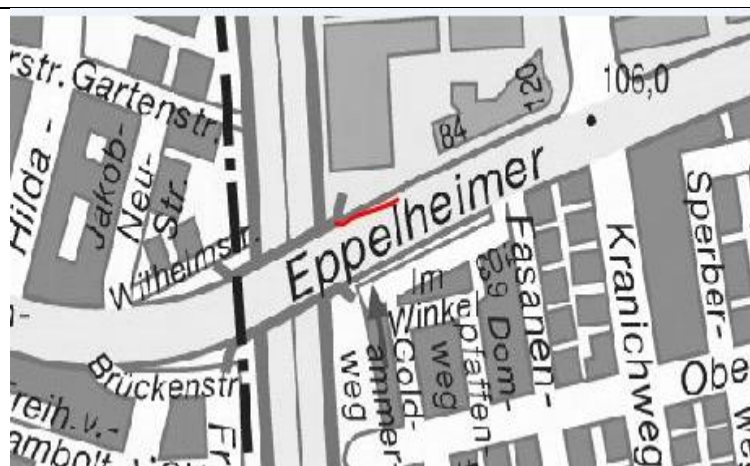
Stadtteil: Pfaffengrund

Lage: Eppelheimer Straße Süd,
westlich der Einmündung
Diebsweg**Plakat-Nr.: 08-04-002**

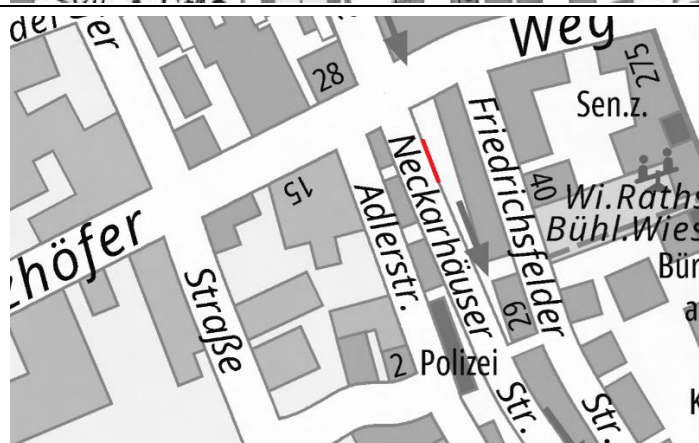
Stadtteil: Pfaffengrund

Lage: Eppelheimer Straße,
Auffahrt Autobahnbrücke nach
Eppelheim, Brückengeländer
(Süd)**Plakat-Nr.: 08-05-001**

Stadtteil: Pfaffengrund

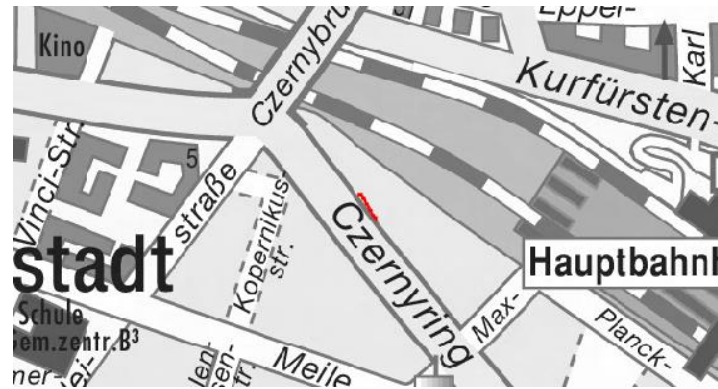
Lage: Auffahrt Autobahnbrücke
nach Eppelheim,
Brückengeländer (Nord)**Plakat-Nr.: 09-04-005**

Stadtteil: Wieblingen

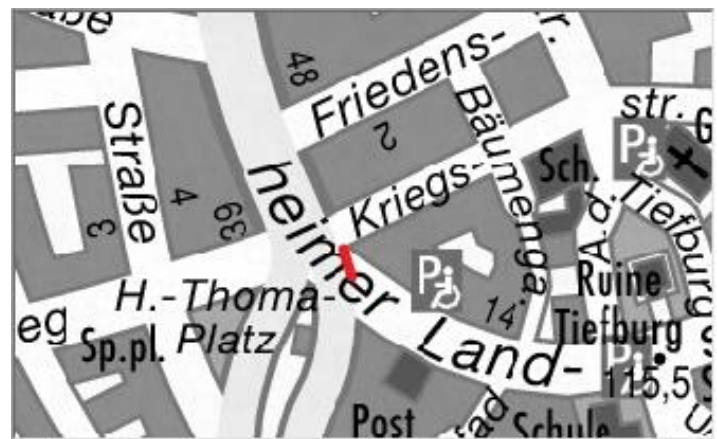
Lage: Neckarhäuser Straße,
Höhe Grenzhöfer Weg

Plakat-Nr.: 10-01-013

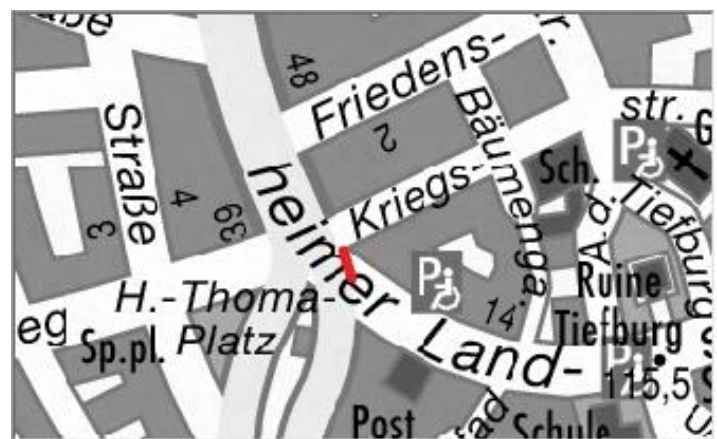
Stadtteil: Bahnstadt

Lage: Czernyring/Czernybrücke
Ost**Plakat-Nr.: 10-05-007**

Stadtteil: Handschuhsheim

Lage: Dossenheimer
Landstraße, Höhe Haus-Nr. 36**Plakat-Nr.: 10-05-018**

Stadtteil: Handschuhsheim

Lage: Dossenheimer
Landstraße, Höhe Haus-Nr. 36**Plakat-Nr.: 10-08-013**

Stadtteil: Handschuhsheim

Lage: Berliner Straße,
Einmündung Furtwänglerstraße

Plakat-Nr.: 14-03-001

Stadtteil: Ziegelhausen

Lage: Peterstaler Straße,
gegenüber Haus-Nr. 116, Nähe
Bushaltestelle**Plakat-Nr.: 14-04-013**

Stadtteil: Ziegelhausen

Lage: Peterstaler Straße, Höhe
Haus-Nr. 154, Fußgängerbrücke**Plakat-Nr.: 15-01-030**

Stadtteil: Bahnstadt

Lage: Czernyring Nordost, Höhe
Czernybrücke

Bei Fragen wenden Sie sich bitte an:

Stadt Heidelberg

Bürgeramt

Bergheimer Str. 69

69115 Heidelberg

Tel. 06221 58-13403

plakatierung@heidelberg.de