

Plakatierung in Heidelberg

Netz-Nr. 11

Liste der Plakate in diesem Netz:

Plakat-Nummer	Lagebeschreibung
01-01-011	Schlierbacher Landstraße, gegenüber Haus-Nr. 9 (Schlierbacher Schiff)
02-01-011	Neckarstaden, gegenüber Bushaltestelle St. Vincentius Krankenhaus
02-03-018	Schlierbacher Landstraße, Höhe Wehrsteg
02-06-035	Friedrich-Ebert-Anlage, Parkplatz Höhe Haus-Nr. 55 bzw. 62
02-07-014	Sofienstraße, zwischen Hauptstraße und Neckarstaden
03-02-005	Czernyring, Czernybrücke, Brückengeländer (West)
03-04-011	Bergheimer Straße, Alfons-Beil-Platz
03-10-006	Schurmanstraße, Einmündung Bismarckstraße
03-11-005	Bismarckplatz, gegenüber Bergheimer Straße Haus-Nr. 4 (ehem. Woolworth)
03-20-001	Kurfürsten-Anlage, Höhe Haus-Nr. 10 und 12 (Sparkasse)
04-02-001	Kurfürsten-Anlage, Hauptbahnhof westlich des Nord-Eingangs
04-05-001	Adenauerplatz Süd, westlich Bushaltestelle Gaisbergstraße
04-05-014	Adenauerplatz Süd, westlich Bushaltestelle Gaisbergstraße
04-07-026	Rohrbacher Straße Ost, zwischen Hans-Böckler-Straße und Adenauerplatz
07-02-002	Kirchheimer Weg, Höhe Haus-Nr. 73, Straßenbahnhaltestelle Messplatz
07-04-005	Bürgerstraße, Höhe Haus-Nr. 35
08-01-011	Eppelheimer Straße Süd, westlich der Einmündung Diebsweg
08-02-030	Eppelheimer Straße Süd, östlich der Einmündung Diebsweg, gegenüber Haltestelle
09-04-003	Neckarhäuser Straße, Höhe Grenzhöfer Weg
10-01-011	Czenryring/ Czernybrücke Ost
10-05-005	Dossenheimer Landstraße, Höhe Haus-Nr. 36
10-05-016	Dossenheimer Landstraße, Höhe Haus-Nr. 36
10-08-011	Berliner Straße, Einmündung Furtwänglerstraße
10-10-010	Steubenstraße, Ecke Kapellenweg
11-05-003	Uferstraße, Mauer der Theodor-Heuss Brücke (Süd)
11-07-006	Berliner Straße Ost, nördlich Haus-Nr. 14 (Zaun Bunsengymnasium)
13-02-011	Im Emmertsgrund, Brücke Ostseite Höhe Mombertplatz
14-02-017	Peterstaler Straße, gegenüber Haus-Nr. 104, Nähe Bushaltestelle
14-04-011	Peterstaler Straße, Höhe Haus-Nr. 154, Fußgängerbrücke
15-01-028	Czernyring Nordost, Höhe Czernybrücke

Die Plakat-Nummer besteht aus der zweistelligen Nummer des Stadtteils, der zweistelligen Nummer des Standortes und der dreistelligen Nummer des Plakates.



01	Schlierbach
02	Altstadt
03	Bergheim
04	Weststadt
05	Südstadt
06	Rohrbach
07	Kirchheim
08	Pfaffengrund
09	Wieblingen
10	Handschuhsheim
11	Neuenheim
12	Boxberg
13	Emmertsgrund
14	Ziegelhausen
15	Bahnstadt

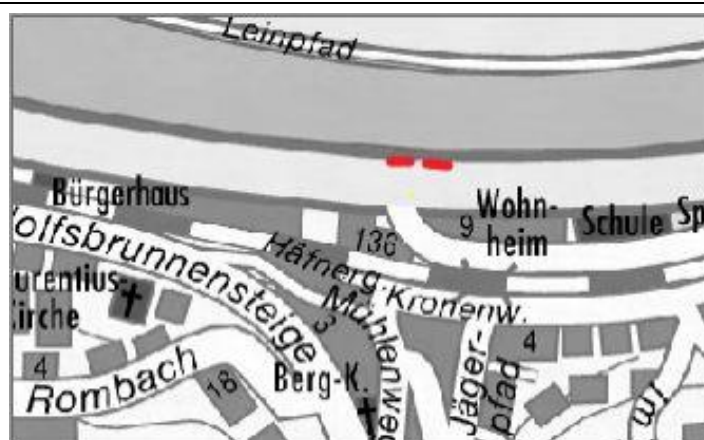
Auf den folgenden Seiten sind die Plakate nochmals einzeln aufgeführt

Der rote Strich im Bild markiert die ungefähre Position des Plakates vor Ort.

Plakat-Nr.: 01-01-011

Stadtteil: Schlierbach

Lage: Schlierbacher Landstraße,
gegenüber Haus-Nr. 9
(Schlierbacher Schiff)



Plakat-Nr.: 02-01-011

Stadtteil: Altstadt

Lage: Neckarstaden, gegenüber
Bushaltestelle St. Vincentius
Krankenhaus



Plakat-Nr.: 02-03-018

Stadtteil: Altstadt

Lage: Schlierbacher Landstraße,
Höhe Wehrsteg

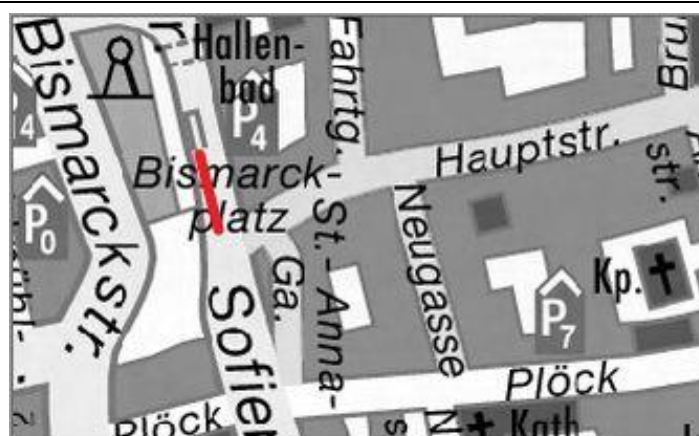


Plakat-Nr.: 02-06-035

Stadtteil: Altstadt

Lage: Friedrich-Ebert-Anlage,
Parkplatz Höhe Haus-Nr. 55 bzw.
62**Plakat-Nr.: 02-07-014**

Stadtteil: Altstadt

Lage: Sofienstraße, zwischen
Hauptstraße und Neckarstaden**Plakat-Nr.: 03-02-005**

Stadtteil: Bergheim

Lage: Czernyring, Czernybrücke,
Brückengeländer (West)**Plakat-Nr.: 03-04-011**

Stadtteil: Bergheim

Lage: Bergheimer Straße, Alfons-
Beil-Platz

Plakat-Nr.: 03-10-006

Stadtteil: Bergheim

Lage: Schurmanstraße,
Einmündung Bismarckstraße**Plakat-Nr.: 03-11-005**

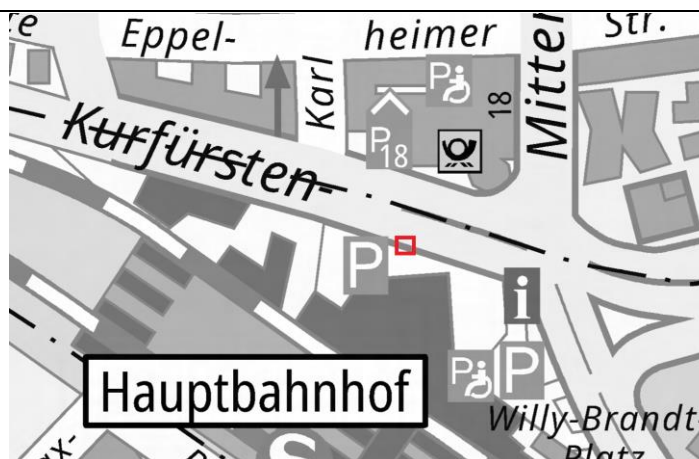
Stadtteil: Bergheim

Lage: Bismarckplatz, gegenüber
Bergheimer Straße Haus-Nr. 4
(ehem. Woolworth)**Plakat-Nr.: 03-20-001**

Stadtteil: Bergheim

Lage: Kurfürsten-Anlage, Höhe
Haus-Nr. 10 und 12 (Sparkasse)**Plakat-Nr.: 04-02-001**

Stadtteil: Weststadt

Lage: Kurfürsten-Anlage,
Hauptbahnhof westlich des Nord-
Eingangs

Plakat-Nr.: 04-05-001

Stadtteil: Weststadt

Lage: Adenauerplatz Süd, westlich
Bushaltestelle Gaisbergstraße**Plakat-Nr.: 04-05-014**

Stadtteil: Weststadt

Lage: Adenauerplatz Süd, westlich
Bushaltestelle Gaisbergstraße**Plakat-Nr.: 04-07-026**

Stadtteil: Weststadt

Lage: Rohrbacher Straße Ost,
zwischen Hans-Böckler-Straße
und Adenauerplatz**Plakat-Nr.: 07-02-002**

Stadtteil: Kirchheim

Lage: Kirchheimer Weg, Höhe
Haus-Nr. 73,
Straßenbahnhaltestelle Messplatz

Plakat-Nr.: 07-04-005

Stadtteil: Kirchheim

Lage: Bürgerstraße, Höhe Haus-Nr. 35

**Plakat-Nr.: 08-01-011**

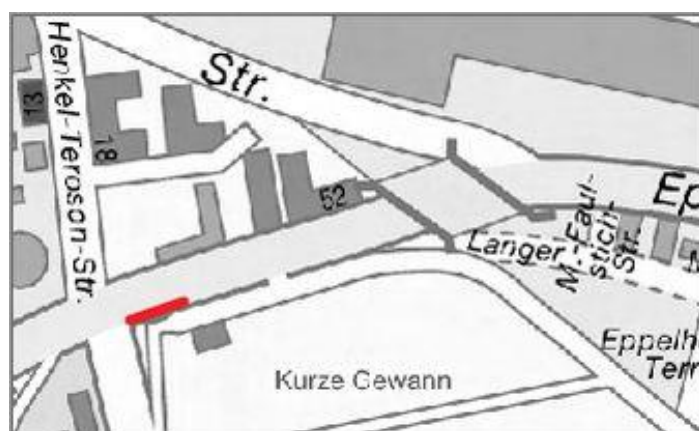
Stadtteil: Pfaffengrund

Lage: Eppelheimer Straße Süd, westlich der Einmündung Diebsweg

**Plakat-Nr.: 08-02-030**

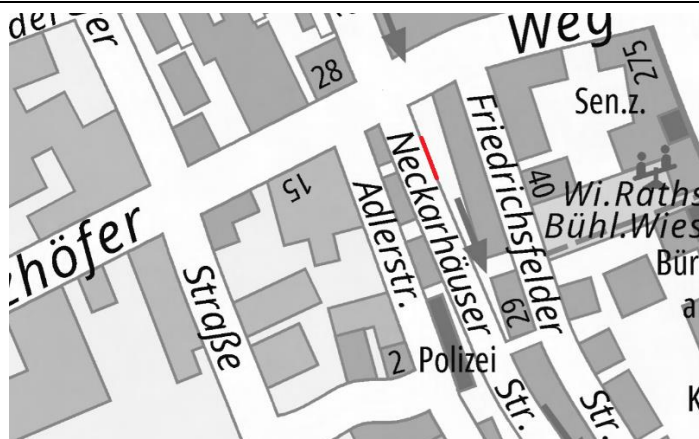
Stadtteil: Pfaffengrund

Lage: Eppelheimer Straße Süd, östlich der Einmündung Diebsweg, gegenüber Haltestelle

**Plakat-Nr.: 09-04-003**

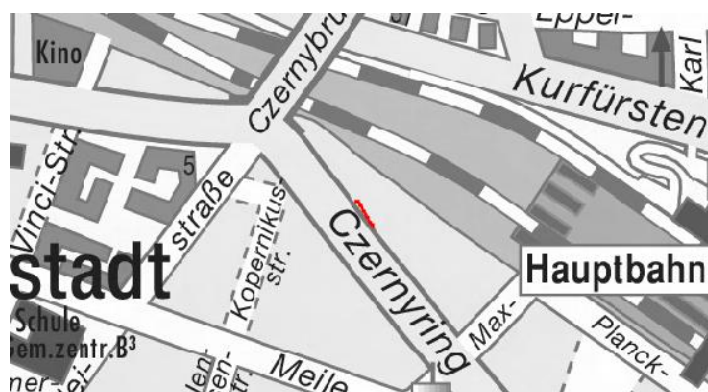
Stadtteil: Wieblingen

Lage: Neckarhäuser Straße Höhe Grenzhöfer Weg



Plakat-Nr.: 10-01-011

Stadtteil: Bahnstadt

Lage: Czernyring/ Czernybrücke
Ost**Plakat-Nr.: 10-05-005**

Stadtteil: Handschuhsheim

Lage: Dossenheimer Landstraße,
Höhe Haus-Nr. 36**Plakat-Nr.: 10-05-016**

Stadtteil: Handschuhsheim

Lage: Dossenheimer Landstraße,
Höhe Haus-Nr. 36**Plakat-Nr.: 10-08-011**

Stadtteil: Handschuhsheim

Lage: Berliner Straße,
Einmündung Furtwänglerstraße

Plakat-Nr.: 10-10-010

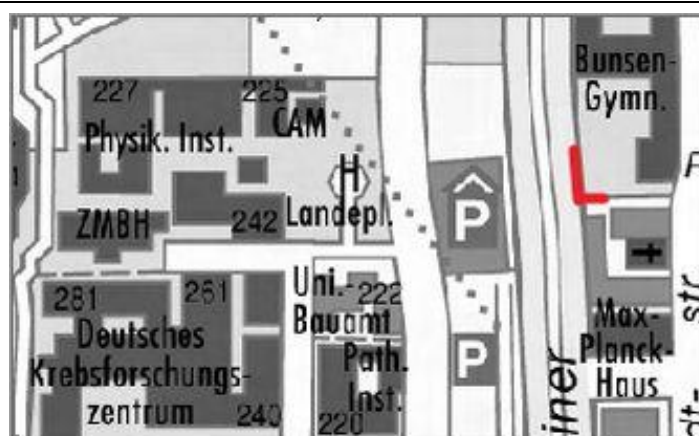
Stadtteil: Handschuhsheim

Lage: Steubenstraße, Ecke
Kapellenweg**Plakat-Nr.: 11-05-003**

Stadtteil: Neuenheim

Lage: Uferstraße, Mauer der
Theodor-Heuss Brücke (Süd)**Plakat-Nr.: 11-07-006**

Stadtteil: Neuenheim

Lage: Berliner Straße Ost, nördlich
Haus-Nr. 14 (Zaun
Bunsengymnasium)**Plakat-Nr.: 13-02-011**

Stadtteil: Emmertsgrund

Lage: Im Emmertsgrund, Brücke
Ostseite Höhe Mombertplatz

Plakat-Nr.: 14-02-017

Stadtteil: Ziegelhausen

Lage: Peterstaler Straße,
gegenüber Haus-Nr. 104, Nähe
Bushaltestelle**Plakat-Nr.: 14-04-011**

Stadtteil: Ziegelhausen

Lage: Peterstaler Straße, Höhe
Haus-Nr. 154, Fußgängerbrücke**Plakat-Nr.: 15-01-028**

Stadtteil: Bahnstadt

Lage: Czernyring Nordost, Höhe
Czernybrücke

Bei Fragen wenden Sie sich bitte an:

Stadt Heidelberg

Bürgeramt

Bergheimer Str. 69

69115 Heidelberg

Tel. 06221 58-13403

plakatierung@heidelberg.de