

Plakatierung in Heidelberg

Netz-Nr. 1

Liste der Plakate in diesem Netz:

Plakat-Nummer	Lagebeschreibung
01-01-001	Schlierbacher Landstraße, gegenüber Haus-Nr. 9 (Schlierbacher Schiff)
02-01-001	Neckarstaden, gegenüber Bushaltestelle St. Vincentius Krankenhaus
02-03-008	Schlierbacher Landstraße, Höhe Wehrsteg
02-06-025	Friedrich-Ebert-Anlage, Parkplatz Höhe Haus-Nr. 55 bzw. 62
02-07-004	Sofienstraße, zwischen Hauptstraße und Neckarstaden
03-01-001	Czernyring, Czernybrücke, Brückengeländer (Ost)
03-03-001	Bergheimer Straße, Ecke Emil-Maier-Straße
03-04-001	Bergheimer Straße, Alfons-Beil-Platz
03-09-004	Schurmanstraße, Ecke Schneidmühlstraße
03-16-001	Sofienstraße gegenüber Europäischer Hof
03-17-035	Rohrbacher Straße, Höhe Haus-Nr. 6 (Carre Ost)
04-01-001	Kurfürsten-Anlage, Hauptbahnhof westlich des Nord-Eingangs
04-04-007	Adenauerplatz, Friedrich-Ebert-Anlage, Ecke Sofienstraße südwest
04-07-016	Rohrbacher Straße Ost, zwischen Hans-Böckler-Straße und Adenauerplatz
04-14-013	Lessingstraße, gegenüber der Einmündung Dantestraße
06-02-001	Kolbenzeil, Höhe Haus-Nr. 7
07-03-007	Ilse-Krall-Straße, vor Einmündung Kirchheimer Weg, Zaun im Bereich des Trafohäuschens
08-01-001	Eppelheimer Straße Süd, westlich der Einmündung Diebsweg
08-02-020	Eppelheimer Straße Süd, östlich der Einmündung Diebsweg, gegenüber Haltestelle
09-01-011	Gutachweg, östlich vom Sportplatz
10-01-001	Czernyring/ Czernybrücke Ost
03-E-010	Kurfürsten-Anlage zwischen Poststraße und Römerstraße (Seniorenrezidenz/Stadtbücherei)
10-04-001	Dossenheimer Landstraße, Einmündung Kriegsstraße (Nord)
10-08-001	Berliner Straße, Einmündung Furtwänglerstraße
11-04-009	Uferstraße, Ecke Neuenheimer Landstraße
11-05-044	Uferstraße, Mauer der Theodor-Heuss Brücke (Süd)
13-02-001	Im Emmertsgrund, Brücke Ostseite Höhe Mombertplatz
14-02-007	Peterstaler Straße, gegenüber Haus-Nr. 104, Nähe Bushaltestelle
14-04-001	Peterstaler Straße, Höhe Haus-Nr. 154, Fußgängerbrücke
15-01-018	Czernyring Nordost, Höhe Czernybrücke

Die Plakat-Nummer besteht aus der zweistelligen Nummer des Stadtteils, der zweistelligen Nummer des Standortes und der dreistelligen Nummer des Plakates.

Es kann zu Abweichungen kommen.



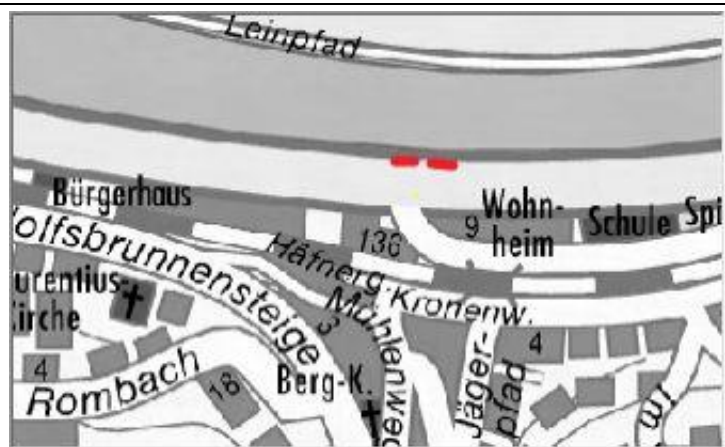
01	Schlierbach
02	Altstadt
03	Bergheim
04	Weststadt
05	Südstadt
06	Rohrbach
07	Kirchheim
08	Pfaffengrund
09	Wieblingen
10	Handschuhsheim
11	Neuenheim
12	Boxberg
13	Emmertsgrund
14	Ziegelhausen
15	Bahnstadt

Auf den folgenden Seiten sind die Plakate nochmals einzeln aufgeführt
 Der rote Strich im Bild markiert die ungefähre Position des Plakates vor Ort.

Plakat-Nr.: 01-01-001

Stadtteil: Schlierbach

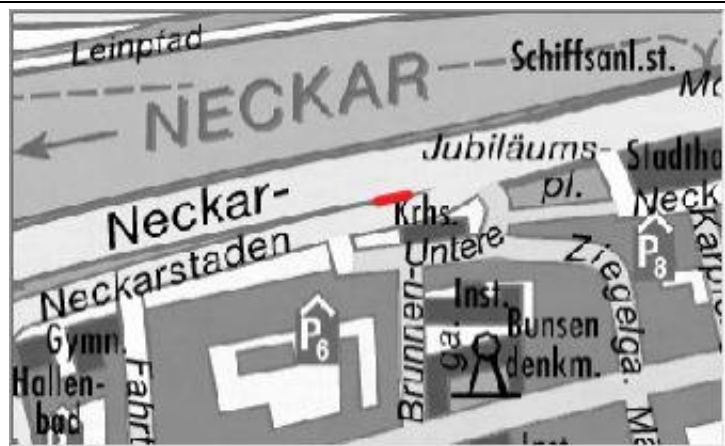
Lage: Schlierbacher Landstraße,
 gegenüber Haus-Nr. 9 (Schlierbacher
 Schiff)



Plakat-Nr.: 02-01-001

Stadtteil: Altstadt

Lage: Neckarstaden, gegenüber
 Bushaltestelle St. Vincentius
 Krankenhaus



Plakat-Nr.: 02-03-008

Stadtteil: Altstadt

Lage: Schlierbacher Landstraße, Höhe
 Wehrsteg



Plakat-Nr.: 02-06-025

Stadtteil: Altstadt

Lage: Friedrich-Ebert-Anlage, Parkplatz
Höhe Haus-Nr. 55 bzw. 62



Plakat-Nr.: 02-07-004

Stadtteil: Altstadt

Lage: Sofienstraße, zwischen
Hauptstraße und Neckarstaden



Plakat-Nr.: 03-01-001

Stadtteil: Bergheim

Lage: Czernyring, Czernybrücke,
Brückengeländer (Ost)



Plakat-Nr.: 03-03-001

Stadtteil: Bergheim

Lage: Bergheimer Straße, Ecke Emil-
Maier-Straße



Plakat-Nr.: 03-04-001

Stadtteil: Bergheim

Lage: Bergheimer Straße, Alfons-Beil-Platz

**Plakat-Nr.: 03-09-004**

Stadtteil: Bergheim

Lage: Schurmanstraße, Ecke Schneidmühlstraße

**Plakat-Nr.: 03-16-001**

Stadtteil: Bergheim

Lage: Sofienstraße gegenüber Europäischer Hof

**Plakat-Nr.: 03-17-035**

Stadtteil: Bergheim

Lage: Rohrbacher Straße, Höhe Haus-Nr. 6 (Carre Ost)



Plakat-Nr.: 04-01-001

Stadtteil: Weststadt

Lage: Kurfürsten-Anlage,
Hauptbahnhof westlich des Nord-
Eingangs**Plakat-Nr.: 04-04-007**

Stadtteil: Weststadt

Lage: Adenauerplatz, Friedrich-Ebert-
Anlage, Ecke Sofienstraße südwest**Plakat-Nr.: 04-07-016**

Stadtteil: Weststadt

Lage: Rohrbacher Straße Ost,
zwischen Hans-Böckler-Straße und
Adenauerplatz**Plakat-Nr.: 04-14-013**

Stadtteil: Weststadt

Lage: Lessingstraße, gegenüber der
Einnündung Dantestraße

Plakat-Nr.: 06-02-001

Stadtteil: Rohrbach

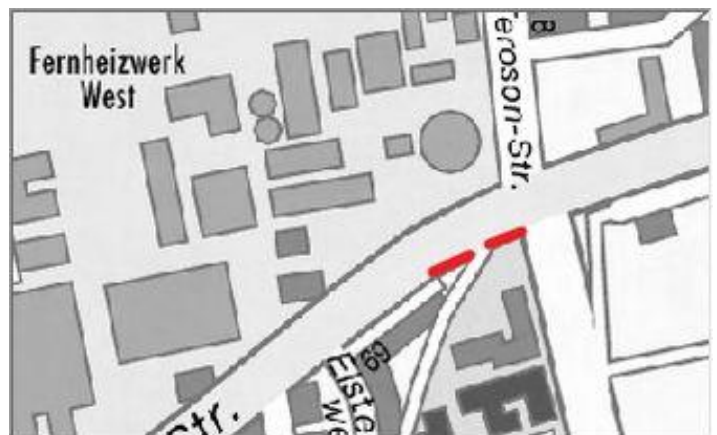
Lage: Kolbenzeil, Höhe Haus-Nr. 7

**Plakat-Nr.: 07-03-007**

Stadtteil: Kirchheim

Lage: Ilse-Krall-Straße, vor
Einmündung Kirchheimer Weg, Zaun im
Bereich des Trafohäuschens**Plakat-Nr.: 08-01-001**

Stadtteil: Pfaffengrund

Lage: Eppelheimer Straße Süd,
westlich der Einmündung Diebsweg**Plakat-Nr.: 08-02-020**

Stadtteil: Pfaffengrund

Lage: Eppelheimer Straße Süd, östlich
der Einmündung Diebsweg, gegenüber
Haltestelle

Plakat-Nr.: 09-01-011

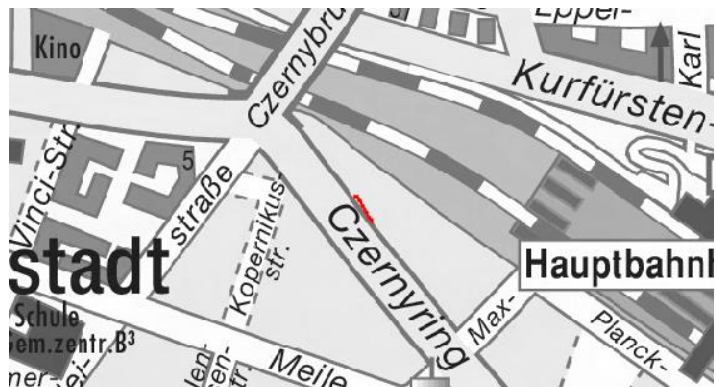
Stadtteil: Wieblingen

Lage: Gutachweg, östlich vom Sportplatz

**Plakat-Nr.: 10-01-001**

Stadtteil: Bahnstadt

Lage: Czernyring/ Czernybrücke Ost

**Plakat-Nr.: 03-E-010**

Stadtteil: Bergheim

Lage: Kurfürsten-Anlage zwischen Poststraße und Römerstraße (Seniorenrezidenz/Stadtbücherei)

**Plakat-Nr.: 10-04-001**

Stadtteil: Handschuhsheim

Lage: Dossenheimer Landstraße, Einmündung Kriegsstraße (Nord)

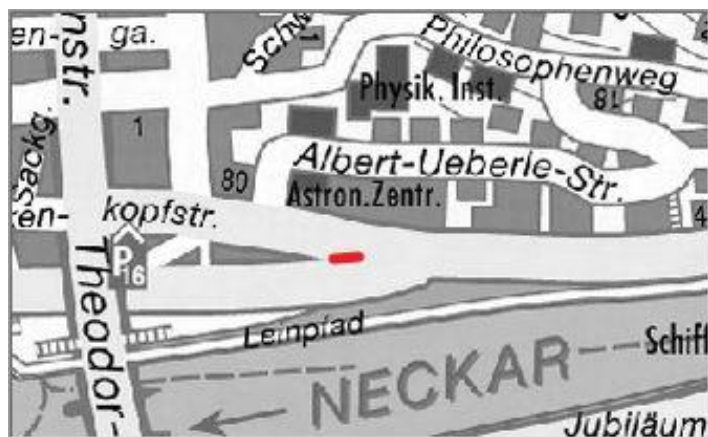


Plakat-Nr.: 10-08-001

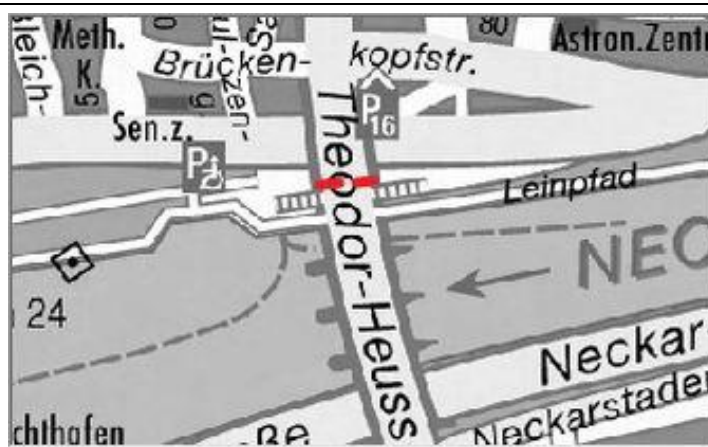
Stadtteil: Handschuhsheim

Lage: Berliner Straße, Einmündung
Furtwänglerstraße**Plakat-Nr.: 11-04-009**

Stadtteil: Neuenheim

Lage: Uferstraße, Ecke Neuenheimer
Landstraße**Plakat-Nr.: 11-05-044**

Stadtteil: Neuenheim

Lage: Uferstraße, Mauer der Theodor-
Heuss Brücke (Süd)**Plakat-Nr.: 13-02-001**

Stadtteil: Emmertsgrund

Lage: Im Emmertsgrund, Brücke
Ostseite Höhe Mombertplatz

Plakat-Nr.: 14-02-007

Stadtteil: Ziegelhausen

Lage: Peterstaler Straße, gegenüber
Haus-Nr. 104, Nähe Bushaltestelle**Plakat-Nr.: 14-04-001**

Stadtteil: Ziegelhausen

Lage: Peterstaler Straße, Höhe Haus-
Nr. 154, Fußgängerbrücke**Plakat-Nr.: 15-01-018**

Stadtteil: Bahnstadt

Lage: Czernyring Nordost, Höhe
Czernybrücke

Bei Fragen wenden Sie sich bitte an:

Stadt Heidelberg

Bürgeramt

Bergheimer Str. 69

69115 Heidelberg

Tel. 06221 58-13403

plakatierung@heidelberg.de